



LONCOCHE, PLADECO 2010-2015
"Tus sueños, tu comuna, tu futuro"



PLAN DE DESARROLLO COMUNAL

LONCOCHE, 2010 – 2015

Imágenes Correspondientes a Algunos Participantes de Talleres
PLADECO

Loncoche, Octubre 2010



INDICE

Saludo del Alcalde	4
Introducción	6
Visión y Misión PLADECO 2010-2015.....	7
Informe Cuantitativo Comunal.....	8
1. Antecedentes Generales	8
a. Ubicación Geográfica.....	8
b. Límites Generales	8
c. Superficie.....	9
d. Asentamientos Urbanos	10
e. Distribución de la Población por Sexo	11
f. Otros Indicadores Demográficos	12
2. Situación Social	13
a. Pobreza.....	13
b. Empleo	14
c. Ingresos	15
d. Otros Indicadores Sociales	16
3. Situación Educacional	19
a. Cobertura Matrícula y Asistencia Media	19
b. Matrícula Establecimientos Educativos	20
c. Otros Indicadores	21
4. Situación de la Salud Comunal	21
a. Salud Comunal	21
b. Indicadores de Salud.....	22
c. Antecedentes Generales del Departamento de Salud Municipal.....	22
d. Programas de Salud Municipal.....	22



5. Situación Económica Comunal.....	23
a. Empresas que Intervienen en la Comuna.....	23
6. Situación Seguridad Pública	24
a. Delitos de Mayor Connotación Social	24
b. Violencia Intrafamiliar.....	25
7. Indicadores Municipales	26
a. Ingresos Municipales.....	26
b. Gasto Municipal.....	26
Informe Cualitativo Comunal	28
1. Definición Sectorización Territorial.....	28
a. Sectorización Talleres Territoriales Rurales.....	28
b. Sectorización Talleres Territoriales Urbanos	30
2. Definición Talleres Temáticos	31
3. Enfoque Metodológico	31
a. Metodología de Participación Ciudadana.....	32
b. Participación de Referentes Municipales	33
4. Líneas Estratégicas de Desarrollo.....	34
Resultados Talleres de Participación Ciudadana.....	40
1. Calendario Fechas Talleres de Participación Ciudadana.....	41
2. Cuadro de Mando Integral.....	43
Banco de Proyectos PLADECO 2010-2015	100



SALUDO ALCALDE COMUNA LONCOCHE



La Ilustre Municipalidad de Loncoche, dando cumplimiento a la ley N° 18.695, Orgánica Constitucional de Municipalidades, en su artículo 3°, letra a, dio inicio en Abril de 2010, al proceso de Participación Ciudadana **“LONCOCHE, PLADECO 2010-2015, “Tus sueños, tu Comuna, tu Futuro”**.

Este Plan de Desarrollo Comunal (PLADECO) es un proceso de Planificación que tiene como principal característica la **PARTICIPACIÓN CIUDADANA**, por lo mismo es de suma importancia involucrar a toda la comunidad en su elaboración, implementación, seguimiento y evaluación.

Para ello, fueron convocadas las fuerzas vivas de la comuna quienes trabajaron activamente en los Talleres de Participación Ciudadana, donde participaron miembros del Concejo Municipal, Cesco, Juntas de Vecinos, Organizaciones Sociales, Culturales y Deportivas, Funcionarios de Servicios Públicos, Empresas, Pymes, emprendedores y productores rurales presentes en la Comuna.

Mi mayor reconocimiento al trabajo de cientos de Loncochenses, dirigentes, líderes de opinión y personas interesadas del sector urbano y rural, hombres, mujeres, jóvenes y adultos mayores, que acudieron al Llamado de Participación Ciudadana permitiendo identificar desde sus propias necesidades, los principales proyectos a incorporar en la Planificación de la Gestión Comunal al 2015, determinando a la vez la priorización de aquellos proyectos más sentidos por la comunidad.

Destaco a la vez, la participación y compromiso de los funcionarios municipales, porque es a través de ellos que el Gobierno Local logra concretar la entrega de servicios hacia la comunidad, lo cual fortalece y crea lazos de confianza entre los vecinos y su Municipalidad.

Por tanto, entrego en este acto el presente documento que es fruto del trabajo, compromiso y participación de hombres y mujeres de Loncoche, que apuestan por un futuro mejor para todos los habitantes de nuestra comuna.-

RICARDO PEÑA RIQUELME
ALCALDE



LONCOCHE, PLADECO 2010-2015
“Tus sueños, tu comuna, tu futuro”



INTRODUCCION

Un Plan de Desarrollo Comunal debe incluir una visión de futuro que sea acorde a la comuna, un trabajo de equipo entre la comunidad y el Municipio, en que la participación ciudadana cobra un rol fundamental y debe tener una intervención activa durante todo el proceso para que el PLADECO refleje las necesidades más sentidas de la comuna y sea un documento representativo para la gestión municipal.

Para lograr la representatividad necesaria se debe considerar en primer lugar, los lineamientos, la misión y visión que aportará el Alcalde de la comuna, seguido por la misión y visión del Honorable Concejo Municipal y el CESCO (Concejo Económico y Social Comunal) y en complemento, la activa participación de la mayor parte de habitantes de la comuna.

No existe una metodología obligatoria a seguir en la elaboración de un PLADECO, pero si existen lineamientos básicos que cada Plan de Desarrollo Comunal debe incluir, por eso la SUBDERE¹ propone cinco principios orientadores que contiene el artículo 7 de la Ley de Municipalidades se desprenden los principios orientadores del PLADECO; un PLADECO debe ser un:

1. Instrumento Participativo; que considere los intereses de la ciudadanía a través de la participación ciudadana en su elaboración.
2. Instrumento Coherente; en la coordinación del contenido y el alcance del PLADECO con los demás servicios públicos que operen en el ámbito comunal.
3. Instrumento Flexible; sometido a evaluación periódica, que pueda ajustarse y modificarse en el camino (sin cambios estructurales).
4. Instrumento Operativo; rector del desarrollo comunal, que traduzca los lineamientos y objetivos estratégicos en un programa plurianual de acciones.
5. Instrumento Estratégico; que contemple las acciones orientadas a satisfacer las necesidades de la comunidad local y a promover su avance social, económico y cultural.

Todos trabajamos para que este Plan de Desarrollo Comunal incorpore las necesidades más sentidas de la gente de Loncoche y que efectivamente sea considerado por autoridades, dirigentes y vecinos como un instrumento de orientación para la inversión comunal.

¹ Subsecretaría de Desarrollo Regional y Administrativo



VISIÓN Y MISION

Para obtener la visión y la misión a considerar en este Plan de Desarrollo Comunal, se realizó reuniones con el Alcalde, con el Concejo Municipal y CESCO para poder extraer éstos conceptos, que responderá a "¿Qué queremos ser?" (Visión) y "¿Cómo lo haremos?" (Misión).

La *visión* representa la manifestación que indica hacia donde se dirige este Plan de Desarrollo Comunal, considerando un periodo de tiempo determinado -en este caso 5 años- sirviendo de rumbo para orientar las decisiones estratégicas de crecimiento.

VISIÓN:

"Queremos ser una comuna emprendedora, que fomente el empleo y acceso a oportunidades de todos sus ciudadanos. Que sea reconocida por su identidad de comuna integradora, por su calidad educativa, seguridad y resguardo medioambiental y sobretodo, destacada por altos índices de participación ciudadana de sus habitantes".

La *misión* involucra el motivo, propósito o finalidad de una actividad, proyecto o programa a realizar y de qué manera serán ejecutadas estas acciones considerando todos los factores del entorno (internos y externos) que puedan influir en el desarrollo final de la acción.

MISIÓN:

Para este Plan de Desarrollo Comunal, el mecanismo para concretar estos sueños sería a través de (misión)

"Orientar el trabajo a apoyar a los emprendimientos e impulsar a los habitantes de Loncoche a prosperar económicamente, creando planes de apoyo técnico y económico en los rubros productivos más importantes; fortalecer la educación para niños y jóvenes, promover el cuidado medioambiental y potenciar los atractivos turísticos naturales para Loncoche. Ofrecer seguridad pública a los Loncochenses y seguir considerando como pilar del trabajo Municipal, la Participación Ciudadana".



INFORME CUANTITATIVO COMUNAL

1. Antecedentes Generales

a. Ubicación Geográfica

La comuna de Loncoche se encuentra en la depresión intermedia, entre la Cordillera de la Costa y la Pre cordillerana, junto a la carretera longitudinal (Ruta 5 Sur), en el límite sur de la Región de La Araucanía, en la Provincia de Cautín, a 85 Kilómetros al sur de Temuco. Integra con Gorbea, Cunco, Villarrica, Pucón, Curarrehue, y Toltén el Distrito Electoral N° 52 y pertenece a la 15ª Circunscripción Senatorial (Araucanía Sur).

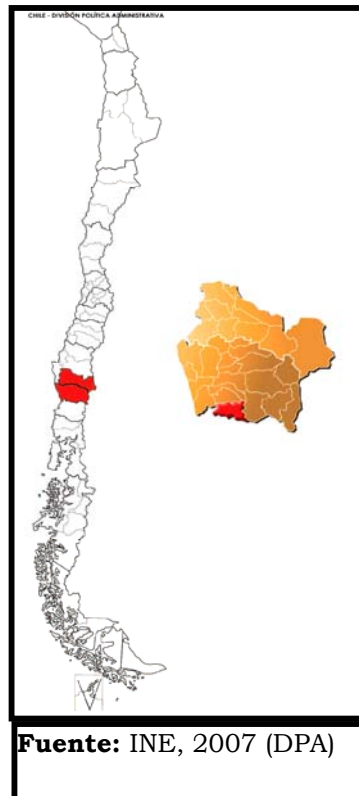
A la izquierda, la División Política Administrativa de Chile, destacando en color rojo la Región de La Araucanía, identificando una línea de división entre la Provincia de Malleco y Cautín. A la derecha, solamente la Región de La Araucanía, destacando en color rojo, la Comuna de Loncoche

En el sentido paralelo, la comuna se extiende aproximadamente de los 39°12` hasta los 39° 31` de latitud Sur, mientras el sentido de los meridianos lo hace entre los 72° 20` y los 72° 54` de longitud Oeste. La comuna de Loncoche se encuentra a 120 metros del nivel del mar.

b. Límites Generales

La comuna de Loncoche limita al Norte con las comunas de Gorbea y Pitrufulquén, al este con la comuna de Villarrica, hacia el sur, limita con las comunas de Lanco y Panguipulli, pertenecientes a la décima región y al Oeste con la comuna de San José de la Mariquina, también de la décima región.

Loncoche es una ciudad localizada en el Centro Sur de Chile, que equidista del Océano Pacífico y de la Cordillera de los Andes. El sitio está rodeado de cerros y está en un punto de división entre la IX Región de la Araucanía y la XV Región de Los Ríos.



Fuente: INE, 2007 (DPA)



c. Superficie

La superficie de la comuna alcanza los 976,8 km², lo que equivale al 5,3% de la superficie provincial, un 3,2% de la población regional y un 0,13% del total de la superficie nacional.

Tabla 1: Superficie en km² de Distritos Censales de Loncoche, la Comuna de Loncoche, Región de La Araucanía, País Chile

PAÍS, REGIÓN, PROVINCIAS, COMUNAS Y DISTRITOS CENSALES	SUPERFICIE
	Km ²
01 Loncoche Oriente	82.4
02 Loncoche Poniente	48.2
03 La Paz	81.1
04 Nilcahuín	119.6
05 Pidenco	115.2
06 Afquintué	102.6
07 Nanchahue	86.9
08 Huis capi	91.6
09 Chesque	43.7
10 Huiñoco	124.0
11 Chanlelfún	81.5
09109 Comuna Loncoche	976.8
TOTAL PROVINCIA CAUTÍN	18,409.0
TOTAL REGIONAL	30,681.9
TOTAL NACIONAL	758,150

Fuente: Censo de Población y de Vivienda 2002



d. Asentamientos Humanos

La comuna de Loncoche alcanza una superficie de 976,8 Km² y la población se distribuye como se muestra en la siguiente tabla.

Tabla 2: Superficies y Población según Región, Provincias, Comunas y Distritos Censales

REGIÓN, PROVINCIAS, COMUNAS Y DISTRITOS CENSALES	POBLACIÓN CENSO 2002		
	TOTAL	URBANA	RURAL
01 Loncoche Oriente	10,121	9,666	455
02 Loncoche Poniente	4,652	4,525	127
03 La Paz	1,282	0	1,282
04 Nilcahuín	591	0	591
05 Pidenco	614	0	614
06 Afquintué	822	0	822
07 Nanchahue	1,235	0	1,235
08 Huis capi	1,903	1,032	871
09 Chesque	670	0	670
10 Huiñoco	788	0	788
11 Chanlelfu	359	0	359
09109 Comuna Loncoche	23,037	15,223	7,814
TOTAL PROVINCIA CAUTÍN	667,920	449,147	218,773
TOTAL REGIONAL	869,535.0	588,408.0	281,127.0

Fuente: CENSO DE POBLACION Y DE VIVIENDA 2002

La distribución por género verificada actual dice que existen 11.499 hombres por 11.538 y se distribuyen en la comuna como lo muestra la siguiente tabla.

Tabla 3: Población Hombres V/S Mujeres en la Comuna de Loncoche

SECTOR	HOMBRE	MUJER	TOTAL	% POBLACIÓN TOTAL
01 Loncoche Oriente	4905	5216	10121	43.93%
02 Loncoche Poniente	2364	2288	4652	20.19%
03 La Paz	662	620	1282	5.56%
04 Nilcahuín	322	269	591	2.57%
05 Pidenco	331	283	614	2.67%
06 Afquintué	425	397	822	3.57%
07 Nanchahue	645	590	1235	5.36%
08 Huis capi	897	1006	1903	8.26%
09 Chesque	334	336	670	2.91%
10 Huiñoco	420	368	788	3.42%
11 Chanlelfún	194	165	359	1.56%
09109 Comuna Loncoche	11499	11538	23037	100.00%

Fuente: CENSO DE POBLACION Y DE VIVIENDA 2002



Los datos reflejan que la población indígena migra más frecuentemente que la población no indígena, de hecho un 6,2% de la población indígena total migró en los últimos diez años.

Tabla 4: Distribución de la Población según Etnia Declarada y Área Urbano-Rural

PUEBLO	URBANO	RURAL	TOTAL
Aimara	5	-	5
Mapuche	1563	3360	4923
Quechua	4	13	17
Rapa Nui	1	-	1
Yámana (Yagán)	3	-	3
Ninguno de los anteriores	13647	4441	18088
Total	15223	7814	23037

Fuente: Censo de Población y Vivienda 2002

Para la comuna de Loncoche, la población Mapuche corresponde a un total de 4.923 personas, de las cuales un 43% corresponde a población de sectores rurales.

e. Distribución de la Población por Sexo

La razón de sexo o también llamado índice de masculinidad se calcula usando la fórmula (hombres/mujeres)*100. Este índice demográfico que expresa la razón de hombres frente a mujeres en un determinado territorio, expresada en tanto por ciento, nos indica cuantos hombres hay por cada 100 mujeres. Según datos del último Censo Poblacional realizado el año 2002, en la comuna de Loncoche este índice asume un valor de 99%, es decir, existen actualmente 99 hombres por cada 100 mujeres. Si este cálculo se realiza en base a la Proyección de la población realizada por el INE al 2010, el índice se reduce a un 98%.

Tabla 5: Distribución de la población según sexo (proyectada hasta el 2009)

COMUNA	2002*		2009**	
	HOMBRE	MUJER	HOMBRE	MUJER
Loncoche	11.499	11.538	11.029	11.162
Región de La Araucanía	430.698	438.837	476.948	485.172
País	7.447.695	7.668.740	8.379.571	8.549.302

Fuente: Instituto Nacional de Estadísticas (INE).

* Censo de Población y Vivienda 2002

**Proyección de población.

Este Índice de Masculinidad Comunal está por sobre el 98% de la Región de La Araucanía y el 97% Nacional. Mientras que para la Proyección de Población para el año 2009 estos valores se aproximan en todos los casos a un 98%.



Tabla 6: División Distrital según Zona Urbana-Rural

SECTOR	HOMBRE	MUJER	ZONA
01 Loncoche Oriente	4905	5216	Urbana
02 Loncoche Poniente	2364	2288	Urbana
03 La Paz	662	620	*Urbana
04 Nilcahuín	322	269	Rural
05 Pidenco	331	283	Rural
06 Afquintué	425	397	Rural
07 Nanchahue	645	590	Rural
08 Huisapi	897	1006	*Urbana
09 Chesque	334	336	Rural
10 Huiñoco	420	368	Rural
11 Chanlelfún	194	165	Rural

Fuente: Elaboración propia en base a Censo de Población y Vivienda 2002

*Urbana: Sectores considerados urbanos para realizar esta caracterización

f. Otros Indicadores Demográficos

Según el cálculo realizado por el INE, la población de la comuna de Loncoche se está envejeciendo, ya que los rangos de edad entre los 0 y los 14 años caerían en 3,3 puntos porcentuales, mientras que la población mayor de 45 años aumentaría en 6,6 puntos porcentuales. Hay que tener en consideración que estos datos estarán sujetos a estudio después de obtener los resultados del próximo Censo Poblacional, ya que un atenuante a este cálculo es que la comuna de Loncoche al año 2009 se ubica en el séptimo lugar de mayor aumento en la tasa de natalidad en la Región de La Araucanía.

Tabla 7: Distribución de la población por grandes grupos de edad

COMUNA	2002* (%)					2009**				
	0-14	15-29	30-44	45-64	65 y más	0-14	15-29	30-44	45-64	65 y más
Loncoche	27,1	21,8	23,2	17,4	10,6	23,8	22,6	19,0	22,8	11,8
Región de La Araucanía	27,2	24,2	23,2	16,4	8,9	23,9	25,1	20,6	21,0	9,5
País	25,7	24,3	24,9	17,0	8,1	22,8	24,9	21,6	21,9	8,8

Fuente: Instituto Nacional de Estadísticas (INE).

* Censo de Población y Vivienda 2002.

**Proyección de población.

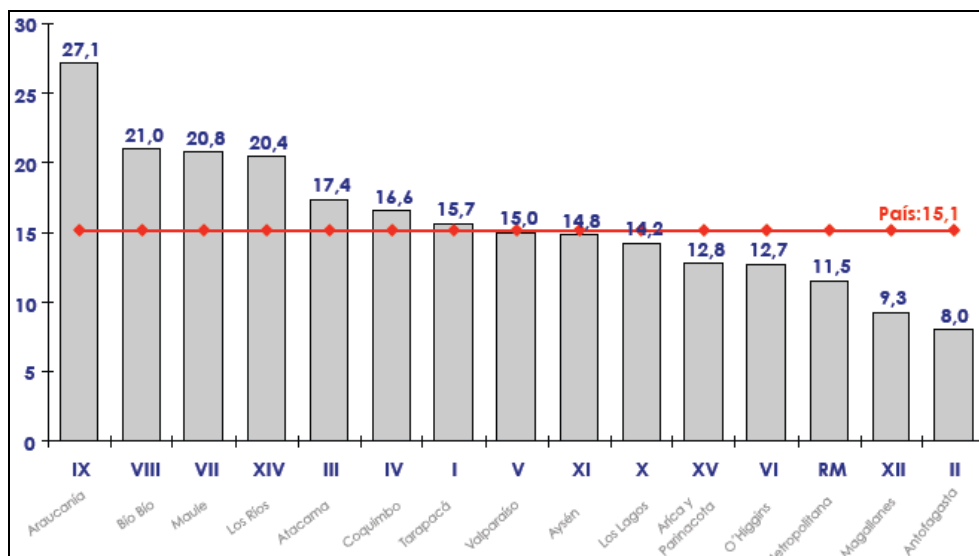


2. Situación Social

a. Pobreza

Según la información de la última encuesta Casen, la Región de La Araucanía obtiene el primer lugar en porcentaje de la población en Situación de Pobreza al año 2009, muy lejana a la media nacional.

Figura 1: Porcentaje de la población en situación de Pobreza por Región al año 2009



Fuente: MIDEPLAN, Encuesta Casen 2009

Tabla 8: Distribución de la población según condición de pobreza. Años 2003 y 2006

COMUNA-REGIÓN-PAÍS	POBRES INDIGENTES		POBRES NO INDIGENTES		NO POBRES	
	2003	2006	2003	2006	2003	2006
Loncoche	13,0%	7,6%	25,6%	22,1%	61,5%	70,3%
Región de La Araucanía	9,5%	6,1%	20,2%	14,0%	70,3%	80,0%
País	4,7%	3,2%	14,0%	10,5%	81,3%	86,3%

Fuente: Ministerio de Planificación (MIDEPLAN), Encuesta CASEN 2003, 2006.

Para efectos de segmentar la población, para la condición de **Pobreza²** se agruparon tres grupos: Pobres Indigentes, Pobres No Indigentes y No Pobres.

Pobreza²: Se refiere a la población que vive en condiciones de pobreza (indigentes y no indigentes). A un individuo se le considera "pobre" si su nivel de ingreso se sitúa por debajo de un nivel mínimo que le permita satisfacer sus necesidades básicas; e "indigente" si éste no le permite satisfacer sus necesidades alimentarias. Estos mínimos se denominan "línea de pobreza" y "línea de indigencia", respectivamente.



b. Empleo

Mientras tanto, otra segmentación apunta a la ocupación, desocupación o inactividad de la población. Este indicador en la Comuna arroja que el número de Población Ocupada se incrementó en 637 personas, al mismo tiempo que la Población Desocupada en 407 personas. De forma diferente se comportó el grupo de Población Inactiva, ya que este indicador mostró una disminución de 737 personas. Si bien, estas variables están relacionadas, su razón de cambio no es proporcional, es por esto que deben calcularse individualmente.

La evolución de dichos indicadores se puede leer mejor a través de las tasas de cambio, las cuales son presentadas en la siguiente Tabla.

Tabla 91: Tasas de ocupación y desocupación. Años 2003 y 2006

COMUNA	TASA OCUPACIÓN		TASA DESOCUPACIÓN		TASA PARTICIPACIÓN	
	2003	2006	2003	2006	2003	2006
Loncoche	39,58	42,71	11,47	14,94	44,71	50,22
Región de La Araucanía	44,10	48,66	10,87	7,49	49,48	52,60
País	51,53	53,11	9,70	7,32	57,06	57,30

Fuente: Ministerio de Planificación (MIDEPLAN), Encuesta CASEN 2003, 2006.

La Tasa de envío a empleos mide la capacidad municipal de enviar a algún empleo a personas inscritas (en el municipio) con el fin de ser ubicadas laboralmente. Para nuestra Comuna, la evolución medida como tasa, se muestra en la siguiente Tabla.

Tabla 10: Tasa de Envío a Empleos

	AÑO 2007	AÑO 2008	Año 2009
LONCOCHE	100%	100%	60.14%
PROMEDIO	46,58%	51,78%	49.56%

Fuente: Sistema Nacional de Indicadores Municipales (SINIM)

En relación a los problemas de desempleo comunal, dentro de sus ejes productivos Loncoche contempla el área de producción de frutales menores, forestales y lácteos, sectores que año a año se ven muy afectados por la entrada del invierno. Además, en el mes de Junio de 2010 se sufrió un importante retroceso en la parte laboral con el despido de 70 personas pertenecientes a la Empresa Quesos Chilesur y otras 50 personas en la Empresa Tromen, factor que hace mucho más difícil la situación comunal actual.



Desde el mes de Julio de 2009, la OMIL de Loncoche se incorporó oficialmente a la Bolsa de Empleo, por lo tanto desde esa fecha hasta el mes de Junio de 2010, se han ingresado la siguiente cantidad de personas: 509 hombres, 576 mujeres. Es decir, un total de 1.085 inscritos, a lo cual, si se le suma el registro antiguo, un valor aproximado alcanzaría las 5.500 personas. Con relación a la estadística de desempleo comunal, no se cuenta con los patronos oficiales para medir las tasas comunales. Sin embargo, por los registros municipales de la OMIL, se realizó un cálculo estimado en un porcentaje cercano al 15% de desempleo en Loncoche.

Los últimos registros del Instituto Nacional de Estadísticas muestran que la tasa de desocupación de La Araucanía es de 8,2%, con una fuerza de trabajo de 418.480 personas, compuestas por 348.310 ocupados (2.540 menos que en el trimestre febrero abril 2010) y 34.170 desocupados, dato superior en 390 en comparación al trimestre febrero abril 2010.

En relación al trimestre móvil anterior, la tasa de desocupación regional aumenta en 0,1 puntos porcentuales.

El **Índice de Desarrollo Humano³ (IDH)** para la comuna de Loncoche alcanzó el año 2006 un valor de 0,65% y no logró mejorar su condición respecto del año 2002, al igual que sólo otras dos comunas de la Provincia de Cautín, es decir, Temuco y Perquenco.

El IDH **Regional La Araucanía** ⁴ de alcanza un valor de 0,84%.

Tabla 21: Niveles IDH

RANGOS IDHC	NIVEL ALCANZADO
0,5-0,59	Muy bajo
0,6-0,69	Bajo
0,7-0,79	Medio
0,8-0,89	Alto

Fuente: PNUD

c. Ingresos

Los ingresos comunales serán informados según las bases de datos oficiales presentadas en años anteriores. Es decir, el **ingreso promedio de los hogares⁵**: está compuesto por el ingreso autónomo (sueldos y salarios, ganancias del trabajo independiente, autoprovisión de bienes producidos por el hogar, rentas, intereses, pensiones y jubilaciones) y los subsidios monetarios del Estado (pensiones asistenciales (PASIS), subsidios de cesantía, subsidios únicos familiares (SUF), asignaciones familiares, subsidio de agua potable, bono de protección social, entre otros).

³ Fuente: PNUD

⁴ Fuente: Observatorio Económico Social de La Araucanía, Universidad de La Frontera, 2006

⁵ Reporte Estadístico Distrito 52.



Tabla 3: Ingreso real promedio de los hogares. Años 2003 y 2006*

COMUNA	INGRESO AUTÓNOMO		SUBSIDIOS MONETARIOS		INGRESO MONETARIO	
	2003	2006	2003	2006	2003	2006
Loncoche	289.350	301.779	15.669	20.534	305.019	322.313
Región de La Araucanía	457.679	479.691	13.966	15.165	471.644	494.857
País	664.199	699.364	7.254	8.291	671.453	707.655

Fuente: Ministerio de Planificación (MIDEPLAN), Encuesta CASEN.

(*): Los valores están en moneda constante a julio 2009.

d. Otros Indicadores Sociales

El **indicador de hacinamiento**⁶ se define como el cociente entre el número de personas residentes en la vivienda y el número de dormitorios de la misma. Se considera dormitorio el total de piezas destinadas para dormir en una vivienda, ya sea de uso exclusivo o uso compartido.

En este reporte se estimó que existe hacinamiento cuando en un hogar hay 3 o más personas por dormitorio en la vivienda

Tabla 4: Distribución de los hogares según condición de hacinamiento. Años 2003 y 2006

COMUNA	CON HACINAMIENTO		SIN HACINAMIENTO	
	2003	2006	2003	2006
Loncoche	15,3%	8,1%	84,7%	91,9%
Región de La Araucanía	15,1%	11,2%	84,9%	88,8%
País	13,3%	11,2%	87,8%	88,8%

Fuente: Ministerio de Planificación (MIDEPLAN), Encuesta CASEN.

El **indicador de saneamiento de los hogares**⁷ permite conocer las condiciones de saneamiento necesarias para el funcionamiento de la vivienda, referidas a disponibilidad de agua y el medio de eliminación de excretas.

Este índice considera que cuando el agua llega directamente por cañería dentro de la vivienda califica como aceptable, aún cuando su origen sea pozo, noria, río o vertiente. Esto, al considerar que la infraestructura necesaria y los permisos sanitarios para disponer de agua dentro de la vivienda cuando la fuente no es red pública hacen que en la mayoría de los casos su calidad sea potable.

⁶ Fuente: Ministerio de Planificación (MIDEPLAN), Encuesta de Caracterización Socioeconómica (CASEN).

⁷ Reporte Estadístico Distrito 52.



Tabla 14: Definición de categorías según disponibilidad de agua y servicio higiénico

DIMENSIÓN	INDICADOR	CATEGORÍAS
Disponibilidad de agua	Con llave dentro de la vivienda	Aceptable
	Con llave dentro del sitio pero fuera de la vivienda	Deficitario
	No tiene sistema, la acarrea	
Servicio Higiénico	WC conectado al alcantarillado	Aceptable
	WC conectado a fosa séptica	Deficitario
	Letrina sanitaria conectada a pozo negro	
	Cajón sobre pozo negro	
	Cajón sobre acequia o canal	
	Cajón conectado a otro sistema	
No tiene servicio higiénico (WC)		

Fuente: Ministerio de Planificación (MIDEPLAN).

A partir de esta información el índice de saneamiento clasifica las viviendas con saneamiento aceptable y deficitario de acuerdo a las categorías obtenidas en el sistema de agua y la eliminación de excretas, como se muestra en el siguiente cuadro:

Tabla 5: Índice de saneamiento

Saneamiento deficitario	Disponibilidad agua deficitaria y/o servicio higiénico deficitario
Saneamiento aceptable	Disponibilidad de agua aceptable y servicio higiénico aceptable

Fuente: Ministerio de Planificación (MIDEPLAN).

Los últimos datos de saneamiento de las viviendas en Loncoche se presentan en detalle en las siguientes tablas.

Tabla 6: Materialidad de la Vivienda

	Bueno	Aceptable	Recuperable	Deficiente	Total
	%	%	%	%	%
Loncoche	61,28%	8,36%	12,18%	18,18%	6.229,00%
Región de la Araucanía	67,20%	9,85%	7,92%	15,03%	250.913,00%
País	76,87%	6,67%	7,66%	8,81%	4.337.066,00

Fuente: Encuesta de Caracterización Socioeconómica Nacional CASEN, Ministerio de Planificación

El indicador de la materialidad de la vivienda se construye a partir del tipo de calidad de muros, techo y piso de las viviendas.

La cobertura de servicios básicos hace mención al Alumbrado Eléctrico, Agua Potable y Alcantarillado.



Tabla 7: Cobertura Servicios Básicos

	ALUMBRADO ELÉCTRICO		AGUA POTABLE		ALCANTARILLADO	
	NÚMERO	%	NÚMERO	%	NÚMERO	%
Loncoche	6.087	97,72%	4.174	67,01%	3.987	64,0
Región de la Araucanía	242.254	96,55%	190.135	75,78%	156.724	62,4
País	4.295.993	99,05%	4.041.314	93,18%	3.577.436	82,4

Fuente: Encuesta de Caracterización Socioeconómica Nacional CASEN, Ministerio de Planificación

Los sistemas de abastecimiento de agua potable se distinguen en urbanos y rurales. Mientras en el sector urbano la responsabilidad del servicio recae en las empresas sanitarias, en el sector rural la responsabilidad recae en el Ministerio de Obras Públicas (MOP). En Loncoche, la cobertura de agua potable al año 2009 alcanza un 67,38%, casi 7 puntos porcentuales más que en el año 2007.

Para agua potable urbana, las empresas sanitarias, concesionarias del servicio de agua potable y de la recolección y disposición de aguas servidas en el sector urbano, son fiscalizadas y controladas por la Superintendencia de Servicios Sanitarios (SISS), que es el organismo encargado de establecer normas, otorgar las concesiones, aprobar los planes de desarrollo de las empresas sanitarias y fijar las tarifas del sector. Las empresas deben dar cumplimiento a sus Plan de Desarrollo y tienen la obligatoriedad de dar servicio en su área de concesión y sus tarifas se fijan con criterio de Costo Marginal de Largo Plazo.

Respecto al sector rural, en general se conoce como localidad rural una unidad poblacional cuyos habitantes tienen como actividad predominante la realización de labores de carácter agrícola, extractivas, pecuarias o pequeñas industrias rudimentarias. En general, la población rural dispone de escasos medios económicos y generalmente la familia es la unidad de producción y consumo a la vez. Presenta una marcada dependencia de los centros urbanos más cercanos en relación a lo laboral, administrativo, educacional y asistencial. Para entregar este servicio, se utiliza el programa de Agua Potable Rural (APR), destinado a dotar del servicio de agua potable a las localidades concentradas. Dentro de los APR se encuentran las subdivisiones de *Concentrados*, *Semi concentrados* y *Dispersos*. Cabe señalar que un APR tiene un periodo de duración hasta que se entrega agua potable de alrededor de 5 a 6 años, donde se distinguen las etapas: *Pre-Factibilidad*, *Diseño* y *Ejecución*. En la Comuna, se reconocen dos **Concentrados**, correspondientes a los sectores de Huiscaji y La Paz; tres **Semi concentrados** en los sectores de El Prado, Donguil, Casahue, en etapa de pre-factibilidad los sectores de Ñuble, Muquén, Collimallín, Manhue, Lliu Lliu – Séptima Faja, y en etapa de ejecución el sector de Paya; mientras que **Dispersos**, no se han postulado hasta la fecha.

En resumen, y a modo de muestra de la evolución de estos indicadores, se observa que la condición de Aceptable respecto del saneamiento de las viviendas aumentó en más de 10 puntos porcentuales en 3 años. Caso contrario ocurrió con la caracterización de Deficitario en las viviendas, ya que este indicador disminuyó en 10,1 puntos porcentuales



Tabla 17: Distribución hogares según condición de saneamiento de las viviendas.

COMUNA	ACEPTABLE		DEFICITARIO	
	2003	2006	2003	2006
Loncoche	65,6%	75,7%	34,4%	24,3%
Región de La Araucanía	70,8%	75,7%	29,2%	24,3%
País	87,8%	91,2%	12,2%	8,8%

Fuente: Ministerio de Planificación (MIDEPLAN), Encuesta CASEN.

En la actualidad, la comuna de Loncoche cuenta con un centro de disposición final de residuos sólidos, administrado por la Municipalidad de Loncoche y su ejecución de los trabajos operacionales se externalizó. El centro se encuentra ubicado en el sector PENCHUCÓN km 7 camino a Villarrica, este cuenta con la autorización sanitaria para operar (N° 2.228) a partir del 30 de Agosto del año 1995, el terreno cuenta con cambio de uso de suelo resolución N° 1.887 a partir del 22 de Septiembre de 1993, la superficie total del terreno es de 2.36 hectáreas, de las cuales han sido utilizadas la totalidad de la superficie para disponer los RSD, esta superficie presenta sistemas de extracción de biogás. Surge la necesidad de contar en la comuna, con un plan de manejo de residuos sólidos, el cual abarque la recolección, transporte y disposición final de estos, además de generar planes de acción para lograr la disminución de residuos sólidos generados por la población. De acuerdo a lo planteado anteriormente este proyecto forma parte de las iniciativas necesarias para lograr este objetivo, por lo tanto la Municipalidad de Loncoche, presenta el proyecto "Obras Menores en el Vertedero Municipal de la Comuna de Loncoche".

Además, y respecto a lo anterior, la Municipalidad de Loncoche trabaja en otros dos proyectos paralelamente. El primero, llamado "Construcción de Obras de Cierre Vertedero Municipal de Loncoche", el cual tiene por objetivos principales Monitorear y Controlar el Relleno, Diseño del Cierre del Vertedero, Control de Plagas, Mantenimiento constante, Sistema de Evacuación de gases, posterior utilización, entre otros. El segundo trata del proyecto "Diagnóstico de Sitios Aptos y Alternativas de Asociatividad para Rellenos Sanitarias", que tiene por objetivo evaluar terrenos actuales para la disposición de basura según las estrategias regionales y que en este caso considera a las comunas de Loncoche, Gorbea y Pitrufquén.

3. Situación Educativa

Se deja constancia que la información detallada acerca de los antecedentes comunales en el ámbito de la educación se encuentran vertidos en el informe del Plan Anual de Educación Municipal PADEM, que se entiende como complemento a este Pladeco.

a. Cobertura Matrícula y Asistencia

En términos del universo de la matrícula comunal, la Educación General Básica comunal posee una cobertura de un 93,4% índice más bajo que el promedio regional y provincial. La cobertura de Enseñanza Media alcanza sólo al 75,3% índice significativamente inferior al registro a nivel de Región y Provincia.



Considerando las cifras de la población matriculada en Establecimientos Educativos de la Comuna, la cobertura del sistema de educación pública, sumando los tres niveles educativos (Pre-básica, Básica y Enseñanza Media), se eleva a un 54% y la educación particular subvencionada por el Estado alcanza a un 46%. Cabe señalar que en la Comuna no existen Establecimientos particulares pagados ni Establecimientos de corporaciones educativas.

Tabla 8: Matrículas según tipo Establecimiento Educativo

COMUNAS	MATRICULA MUNICIPAL	MATRICULA E.G.B. MUNIC.	MATRICULA E.M. MUNIC.	MATRIC. PART. S.	COBERT. MUNIC.
LONCOCHE	4.418	3.062	1.356	1.879	54,46 %

Fuente: www.sinim.cl interpretación comparativa.

b. Matrícula Establecimientos Educativos

Las Matrículas en la Comuna de Loncoche se dividen en 23 Establecimientos Educativos, observándose una disminución de 345 alumnos matriculados entre los años 2006 al 2009. Esto puede deberse tanto a la emigración rural como también las nuevas ofertas de comunas aledañas.

Tabla 9: AÑOS 2006 A 2009 Y PROYECCIÓN 2010 (información boletines Agosto 2009).

Nº de Orden	UNIDAD EDUCATIVA	2006	2007	2008	2009	Proyección 2010
1	El Prado	20	20	14	8	11
2	Alborada	1041	1021	961	873	886
3	Egon Keutman B.	121	107	104	108	120
4	Domitila Pinna P.	165	150	175	195	193
5	Raven Mapu	7	6	7	4	3
6	Rucahue	21	18	18	11	12
7	Bellavista	10	7	7	7	5
8	Esmeralda	46	42	44	56	63
9	Las Rosas	11	10	6	2	5
10	Wingkul Niguen	16	14	14	10	9
11	Wenuy Kudau	14	16	12	13	14
12	Pu Koyam	11	9	7	12	14
13	Lumaco Sur	7	6	6	8	10
14	Santa Anita	7	9	5	6	7
15	Quesquechan	17	20	19	16	19
16	El Tunel	9	9	10	6	6
17	Araucarias	424	390	295	333	368
18	Nilcahuin	9	8	5	5	5
19	Huelquelefun	1	1	4	7	9
20	Nancahue	10	8	8	8	9
21	We Nepen	35	42	37	32	39
22	Andrés Bello	476	507	473	433	485
23	Alberto Hurtado	650	621	686	634	*634
TOTAL		3.132	3045	2917	2.787	

Fuente: PADEM 2010, Loncoche

*Liceo Padre Alberto Hurtado no proyecta Matrícula 2010.



f. Otros Indicadores

En los registros del Departamento de Educación Municipal de Loncoche, hasta el año 2010, existen 9 establecimientos Particular Subvencionado.

Tabla 20: Cantidad establecimientos educacionales, según dependencia administrativa.

COMUNA	MUNICIPAL	PARTICULAR SUBVENCIONADO	PARTICULAR PAGADO	CORPORACIÓN PRIVADA	TOTAL
Loncoche	23	10	0	0	33
Región de La Araucanía	619	682	16	4	1.321
País	5.847	5.263	727	70	11.907

Fuente: Reporte Estadístico Distrito 52, INE 2008

, Subsecretaría de Desarrollo Regional.

4. Situación de Salud Comunal

Se deja constancia que la información detallada acerca de los antecedentes comunales en el ámbito de la Salud Municipal se encuentran vertidos en el informe del Plan Anual de Salud Municipal, que se entiende como complemento a este Pladeco.

a. Salud Comunal

Los servicios de salud que operan en la Comuna son dos y responden a dependencias distintas. Por una parte, se encuentra el Servicio de Salud del Hospital de Loncoche, que responde al Ministerio de Salud, que se ocupa de atender a toda la población que llegue al Hospital, siendo sus principales beneficiarios la población urbana; por otra parte se encuentra el Departamento de Salud Municipal que responde a la Municipalidad de Loncoche y se encarga de atender a la población rural de la Comuna.

Tabla 21: Establecimientos de Salud en la Comuna y su dependencia al año 2010

CÓDIGOS	NOMBRES	DIRECCIÓN	DEPENDENCIA
21-120	Hospital de Loncoche	Carrera N° 330	MS
21-547	Posta de Salud Rural Huis capi	Pueblo de Huis capi	DSM
21-548	Posta de Salud Rural La Paz	Aldea de La Paz	DSM
21-549	Posta de Salud Rural Pulmahue	Sector Pulmahue	DSM
21-550	Posta de Salud Rural Copihuelpe	Sector Copihuelpe	DSM
21-551	Posta de Salud Rural Molco (Loncoche)	Sector Molco	DSM
21-556	Posta de Salud Rural Manhue	Sector Manhue	DSM

Fuente: MINISTERIO DE SALUD, Departamento de Estadísticas e Información de Salud

MS: Ministerio de Salud

DSM: Departamento de Salud de Municipalidad de Loncoche



b. Indicadores de Salud

Tabla 10: Cantidad de establecimientos de salud por tipo. Año 2008

COMUNA	HOSPITALES	CENTROS SALUD AMBULATORIOS	POSTAS SALUD RURAL
Loncoche	1	0	8
Región de La Araucanía	22	52	201
País	195	906	1.169

Fuente: Reporte Estadístico Distrito 52, INE 2008

c. Antecedentes Generales del Departamento de Salud Municipal

El Departamento de Salud Municipal de Loncoche fue creado el 02 de febrero de 1987. Actualmente y a contar del 11 de marzo de 2005, está ubicado en Buenos Aires N° 310 esquina Pedro Montt.

El objetivo principal es contribuir a la obtención de una mejor calidad de vida para las personas, las familias y las comunidades de nuestra población beneficiaria, con enfoque biopsicosocial, basándose en las estrategias de promoción, prevención y acciones de recuperación y control de enfermedades a través de todo el ciclo vital.

El Servicio de Salud Municipal cuenta con 8 programas, que incluyen 95 tipos de actividades. Además, Programa Alcohol y Drogas, Programa de Atención en Domicilio, incluyendo el programa de pago de estipendio.

d. Programas de Salud Municipal

- I.- Programa de Salud del Niño.
- II.- Programa de Salud del Adolescente.
- III.- Programa de la Mujer.
- IV.- Programa del Adulto
- V.- Programa del Adulto Mayor
- VI.- Programa de Salud Oral.
- VII.- Actividades con Garantías Explícitas en Salud Asociadas a Programas.
- VIII.- Actividades Generales Asociadas a todos los Programas.

Para la realización del programa de Atención Primaria el Departamento de Salud cuenta con la una dotación de 54 personas.

- 13 Profesionales
- 16 Técnicos Nivel Superior
- 6 Técnicos Paramédicos
- 10 trabajadores de Personal Administrativo
- 9 personas como Personal contratado a honorario para el apoyo a los programas

5. Situación Económica Comunal



a. Empresas que Intervienen en la Comuna

Si bien las empresas que operan activa y localmente en la Comuna no son muchas, se debe tener en cuenta que aquellas empresas que se ubican colindantes a Loncoche o que tengan alguna relación, son de vital relevancia para el desarrollo; los aportes que pueden entregar van más allá de sólo empleos ya que incluye además urbanización, capacitación, beneficios por responsabilidad social, etc.

Tabla 23: Listado de Empresas que intervienen en la Comuna

EMPRESA	CIUDAD REFERENCIA
CGE DISTRIBUCIÓN	Villarrica
FORESTAL VALDIVIA	Valdivia
BANCO ESTADO Loncoche	Loncoche
BANCO ESTADO	Temuco
FEROSOR S.A.	Osorno
INALCO SUR	Temuco
AGUAS ARAUCANIA	Temuco
FILAGRO	Loncoche
FERRETERIA RIO TOLTEN	Loncoche
SOCOEPA	Paillaco
COMERCIAL SILVA HNOS. LTDA.	Loncoche
LICORES EMAN	Loncoche
QUESO CHILE SUR	Loncoche
COMERCIAL AGRICOLA AZZAM LTDA.	Loncoche
WATTS	San Bernardo
RUTA DE LOS RIOS	Lanco
MININCO	Temuco
COMERCIAL MAHLA LTDA.	Loncoche
SUPERMERCADOS UNIMARC	Loncoche
GRAN CHILE	Lanco
FRUTICOLA OLMUE S.A.	Loncoche
FORESTAL TROMEN	Loncoche
SUPERMERCADO LA MUNDIAL	Loncoche
AGRICOLA MONTE LORO	Loncoche
ALIFRUT	Chillán

Fuente: Unidad de Desarrollo Económico Local, Municipalidad de Loncoche 2010

La convergencia de estas empresas en un ideal en común y focalizada no sólo a la rentabilidad de sus negocios, sino también fomentar el "desarrollo comunal" a través de las distintas instancias adecuadas, provocaría un impacto mucho mayor que la suma de las partes individualmente. Es decir, la sinergia que provocaría un objetivo estratégico comunal empresarial generaría el combustible necesario para emprender hacia un desarrollo creciente y prometedor.



En relación a la estadística de desempleo comunal, no se cuenta con los patrones oficiales para medir las tasas comunales. Sin embargo, por los registros municipales de la OMIL, se realizó un cálculo estimado en un porcentaje cercano al 15% de desempleo en Loncoche. Este % tan alto se debe a la migración de grandes Empresas como Loncoche S.A. e Industrias Fourcade, que sostenían la mayor parte del empleo comunal. Este factor es gravitante, ya que Loncoche cuenta con un gran número de mano de obra calificada, lo que puede resultar un valor agregado a la hora de tomar decisiones de Inversión.

Tabla 24: Tasa Logros de Egresos de Capacitación (%)

	AÑO 2009	AÑO 2008	AÑO 2007
LONCOCHE	60	22.29	22.29
PROMEDIOS REGIONALES	58.58	37.69	62.25

Fuente: SINIM

La tasa logros de egresos de capacitación mide la capacidad municipal de realizar capacitación a personas inscritas en el municipio para esos fines. Como se observa, el último año este indicador sufrió un alza notoria, aumentando en casi 40 puntos porcentuales.

6. Situación Seguridad Pública

a. Delitos de Mayor Connotación Social

La Tasa **Delitos de mayor connotación social**⁸ corresponde a robos con violencia o intimidación, robos por sorpresa, robos con fuerza, robos de vehículos, robos de accesorios de vehículos, robos a lugares habitados, robos a lugares no habitados, otros robos con fuerza, hurtos, lesiones, lesiones leves, lesiones graves, homicidios y violaciones.

Tabla 25: Tasa de denuncias de delitos de mayor connotación social cada 100.000 habitantes. Años 2006 y 2008

COMUNA	AÑO 2006	AÑO 2007	AÑO 2008
Loncoche	1.630	1.569	1.589
Región de La Araucanía	2.226	2.253	2.303
País	2.490	2.668	2.715

Fuente: Ministerio de Interior.

Esta tasa ha tenido una conducta oscilatoria, lo que no permite obtener información relevante de la mejora de esta situación y que queda de manifiesto en la siguiente tabla.

⁸ Fuente: Ministerio del Interior.



Tabla 26: Tasa Anual de Denuncias por Delitos de Mayor Connotación Social cada 100.000 habitantes

	2001	2004	2007	VARIACIONES %	
				2007/2001	2007/2004
Loncoche	1.112	1.609	1.569	41,11%	-2,51%
Región de la Araucanía	1.636	2.13	2.253	37,74%	5,79%
País	1.694	2.482	2.668	57,51%	7,46%

Fuente: Ministerio de Interior.

Este comportamiento aleatorio no se repite ni a nivel regional ni nacional. Entre los delitos de mayor connotación social se encuentra el robo con violencia. Este delito continúa con el mismo patrón de sus pares, pero con un marcado aumento el año 2004.

Tabla 27: Tasa Anual de Denuncias Por Delitos de Robo con Violencia cada 100.000 habitantes

	2001	2004	2007	VARIACIONES %	
				2007/2001	2007/2004
Loncoche	21	87	22	3,54%	-74,53%
Región de la Araucanía	61	83	121	99,16%	46,65%
País	182	290	357	95,93%	23,17%

Fuente: División de Seguridad Pública, Ministerio del Interior.

b. Violencia Intrafamiliar

Otro marco de referencia para analizar la Seguridad Pública tiene que ver con el registro de denuncias de **Violencia intrafamiliar**⁹, que se refiere a todo maltrato que afecte la vida o la integridad física o síquica de quien tenga o haya tenido la calidad de cónyuge del ofensor o una relación de convivencia con él; o sea, pariente por consanguinidad.

Tabla 28: Tasa de denuncias de Violencia Intrafamiliar cada 100.000 habitantes. Años 2006 y 2008

COMUNA	AÑO 2006	AÑO 2007	AÑO 2008
Loncoche	795	573	868
Región de La Araucanía	735	754	720
País	583	654	677

Fuente: Ministerio de Interior.

⁹ Fuente: Ley 20.066 sobre Violencia Intrafamiliar.



7. Indicadores Municipales

Para el año 2009, la Disponibilidad Presupuestaria Municipal por Habitante fue de (M\$) (TAS) 117.07. La **Disponibilidad presupuestaria municipal por habitante**¹⁰ muestra cuál es la disponibilidad presupuestaria municipal por habitante. A mayor valor del indicador, mayor disponibilidad presupuestaria municipal por habitante.

a. Ingresos Municipales¹¹

Tabla 29: Ingresos Municipales (Ingreso Total Percibido) (M\$)

MUNICIPIO	AÑO 2009	AÑO 2008	AÑO 2007
LONCOCHE	2597933	2447376	2024481
PROMEDIOS REGIONALES	99587857	87250968	84842703

b. Gasto Municipal

Los Gastos Municipales son muchos, uno de los más importantes son los **gastos corrientes en el gasto total**¹², esto indica el porcentaje de participación que tienen los gastos corrientes sobre los gastos totales municipales. A mayor valor del indicador, mayor incidencia de los gastos corrientes (gastos en personal, bienes y servicios de consumo y transferencias corrientes) en el total de los gastos municipales.

Otro gasto importante es **Inversión en el gasto total**¹³, que indica qué porcentaje de los gastos son destinados a inversión. A mayor valor del indicador, mayor es la participación de la inversión en el gasto total municipal. La siguiente Tabla muestra ambos gastos para la comuna de Loncoche, en comparación con otras comunas aledañas.

Tabla 30: Distribución de gastos municipales totales por tipo. Años 2001, 2004 y 2007

COMUNA	GASTOS CORRIENTES			INVERSIÓN		
	2001	2004	2007	2001	2004	2007
Loncoche	82,3%	87,8%	72,0%	12,2%	7,6%	22,5%
Pucón	58,4%	85,4%	75,8%	41,5%	14,4%	23,9%
Toltén	72,9%	69,1%	68,5%	26,1%	29,7%	29,0%
Villarrica	85,2%	86,3%	76,2%	8,8%	9,2%	20,5%

Fuente: Subsecretaría de Desarrollo Regional y Administrativo (SUBDERE), Sistema Nacional de Indicadores Municipales (SINIM).

¹⁰ Fuente: Ministerio del Interior, Subsecretaría de Desarrollo Regional y Administrativo, Sistema Nacional de Indicadores Municipales (SINIM).

¹¹ Fuente: Ministerio del Interior, Subsecretaría de Desarrollo Regional y Administrativo, Sistema Nacional de Indicadores Municipales (SINIM).

¹² Reporte Estadístico Distrito 52

¹³ Fuente: Ministerio del Interior, Subsecretaría de Desarrollo Regional y Administrativo, Sistema Nacional de Indicadores Municipales (SINIM).



Por último, otro de los gastos importantes a considerar es el gasto en personal, a continuación se muestra una tabla comparativa con otras comunas del Distrito 52.

Tabla 11: Personal municipal. Años 2001, 2004 y 2007

COMUNA	NIVEL DE PROFESIONALIZACIÓN DEL PERSONAL			PARTICIPACIÓN GASTO EN PERSONAL EN GASTOS CORRIENTES			PARTICIPACIÓN FEMENINA DE FUNCIONARIOS MUNICIPALES		
	2001	2004	2007	2001	2004	2007	2001	2004	2007
Cunco	20,0%	15,0%	23,7%	32,7%	26,2%	26,3%	42,5%	40,0%	39,5%
Curarrehue	14,8%	14,3%	20,7%	26,8%	29,9%	31,7%	51,9%	46,4%	48,3%
Gorbea	NI	18,2%	22,4%	29,4%	30,7%	32,1%	NI	30,9%	29,3%
Loncoche	NI	22,5%	6,9%	40,3%	31,8%	39,5%	NI	33,8%	34,7%
Pucón	22,4%	29,0%	14,7%	30,2%	23,9%	22,6%	29,0%	31,9%	29,4%
Toltén	25,7%	27,0%	25,6%	32,0%	28,3%	37,6%	45,7%	43,2%	46,2%
Villarrica	21,8%	23,6%	28,2%	33,6%	28,4%	32,2%	41,6%	42,5%	45,6%

Fuente: Subsecretaría de Desarrollo Regional y Administrativo (SUBDERE), Sistema Nacional de Indicadores Municipales (SINIM).

NI: No informado, el Municipio u otras fuentes no entregan información para ese período.

El gasto per cápita de algunas comunas del distrito 52 se comparan con Loncoche y su evolución desde el año 2001 al 2007.

Tabla 12: Gasto per cápita*

COMUNA	DISPONIBILIDAD PRESUPUESTARIA MUNICIPAL POR HABITANTE (M\$)			GASTO ANUAL DEL ÁREA SALUD POR HABITANTE INSCRITO VALIDADO (POBLACIÓN SEGÚN DECRETO ANUAL MINSAL)		
	2001	2004	2007	2001	2004	2007
Cunco	43,9	61,0	78,1	32,0	36,0	48,0
Curarrehue	93,2	86,6	144,1	40,0	42,0	63,0
Gorbea	60,3	76,3	116,8	34,0	18,0	35,0
Loncoche	40,4	55,2	84,4	NI	34,0	29,0
Pucón	168,7	127,8	170,3	NI	52,0	56,0
Toltén	50,3	75,8	113,8	28,0	26,0	34,0
Villarrica	49,1	46,7	62,9	NI	25,0	31,0

Fuente: Subsecretaría de Desarrollo Regional y Administrativo (SUBDERE), Sistema Nacional de Indicadores Municipales (SINIM).

(*) Los montos monetarios se encuentran expresados en Miles de Pesos (M\$) de 2008.

NI: No informado, el municipio u otras fuentes no entregan información para ese período.



INFORME CUALITATIVO COMUNAL

Para elaborar un Plan de Desarrollo Comunal (PLADECO) inclusivo y participativo, se realizó al inicio del proceso reuniones con funcionarios municipales para determinar la mejor manera de abarcar toda la comuna; considerando a "Loncoche Rural" y "Loncoche Urbano", además de los temas de principal interés para la comunidad.

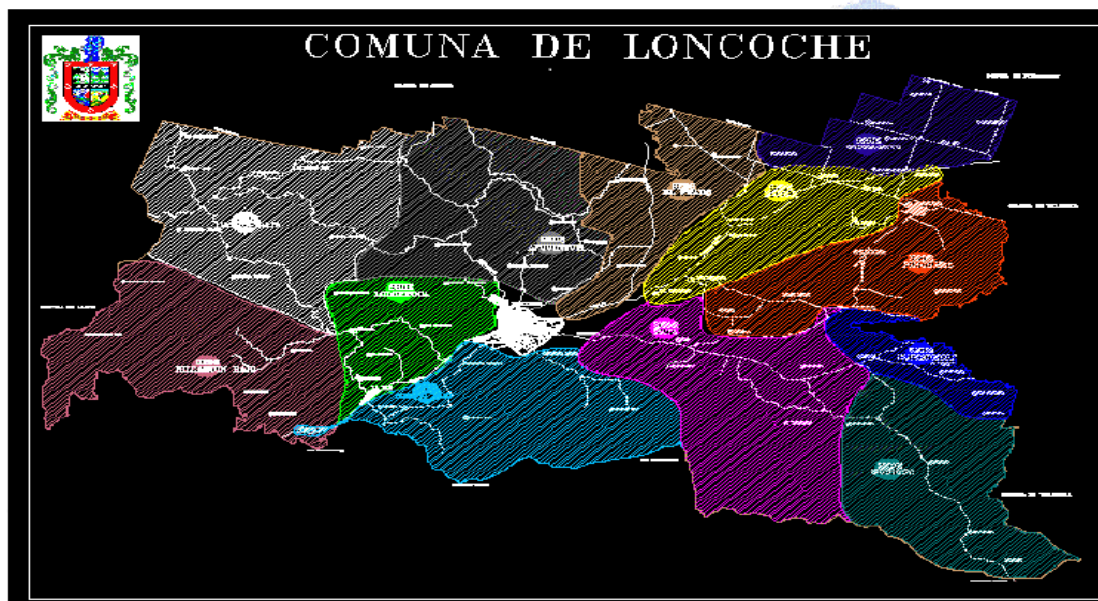
1. Definición Sectorización Territorial

a. Sectorización Talleres Territoriales Rurales

En el sector rural, se agruparon 12 sub sectores de reunión¹⁴, cada uno de esos sectores está a su vez compuesto por entre 5 y 12 comunidades o territorios, estableciendo como punto de encuentro el lugar que se sitúe en una ubicación más céntrica y con un lugar más amplio para recibir a los vecinos.

En los Talleres de Participación Ciudadana Territoriales se incluye todos los tipos de necesidades que afecten "al sector" y que se espera mejorar dentro de un plazo de cinco años.

MAPA SECTORIZACION RURAL



¹⁴ Se consideró la participación de funcionarios municipales de PRODER.



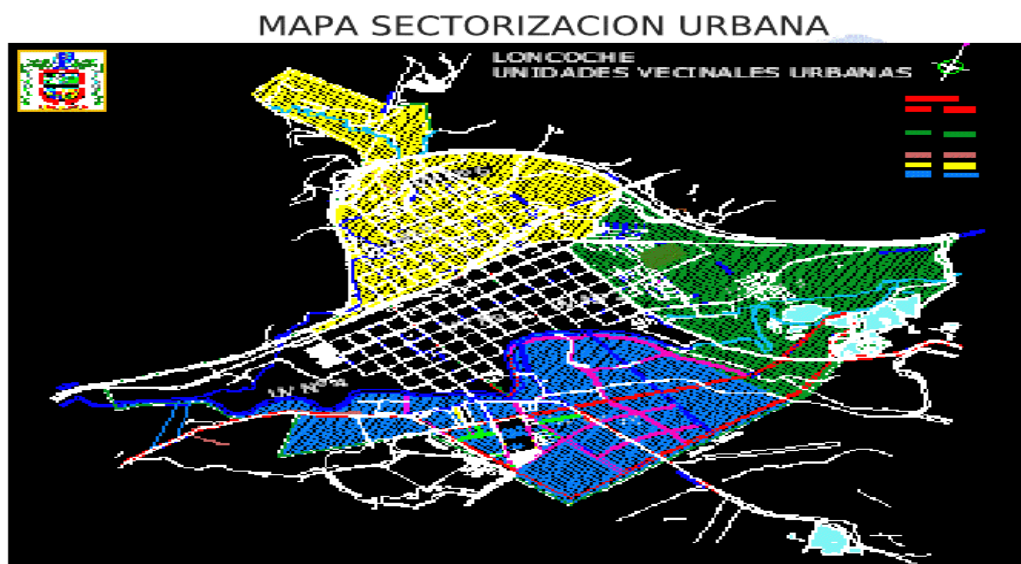
Sectores y Subsectores Talleres Territoriales Rurales:

1. Sede Huellanto (Huellanto, Manhue, Huechulefu, Donguil, 7° Faja y Nanchahue).
2. Sede Ñuble (Ñuble, Ancahual, Quilamary, Muquén, El Parque, Lliu Lliu, Pulingue y El Cerezo).
3. Sede Pinchafil (Pinchafil, Liglefu, Cuno, San Ramón, Casahue, Las Carmelitas, Pindapulli y Pudiñan).
4. Sede Copihuelpe (Copihuelpe, Luimaya, Vega de Lesio, Los Copihues y Huaqui).
5. Sede Huiñoco (Huiñoco, Chan Chan, Changlefu y Panco).
6. Sede Paya (Paya, Pulmahue, Emulpan, Coihueco y Chesque).
7. Sede Qesquechán (Qesquechán, Collimallin, Peucolleufo Norte, Peucolleufo Sur, El Prado y Diuco).
8. Sede Afquintúe (Afquintúe, Niguén, Rampehue Alto, Rampehue Bajo, Colonia Elocoyan y Lau Lao).
9. Sede Collico: Collico Bajo, Collico Alto, Paraíso Perdido, Lumaco Norte y Lumaco Sur).
10. Sede Lolorruca Bajo (Lolorruca Alto, Lolorruca Bajo, Las Violetas, El Coigüe, Rancahue, Huerquelefun y Colonia Loncoche).
11. Sede Nilcahuin Bajo (Nilcahuin Bajo, Nilcahuin Alto, Puraral, Malhuehue, Tripayante Sur y Tripayante Centro).
12. Sede Molco Bajo: (Molco Bajo, Molco Alto, Cinco Puentes, Traitraico, Pidenco Bajo, San Jorge, Molul Pidenco, Los Planchados y Colonia Curihue).



b. Sectorización Talleres Territoriales Urbanos:

Utilizando el mismo criterio del sector rural de la comuna de Loncoche, para lograr mayor cobertura y participación ciudadana, se dividió el sector rural en 3 sectores¹⁵: Loncoche Nor Oriente, Sur Oriente y sector Ultra Estación; en el mapa puede advertirse esta división.



Sectores y Subsectores Talleres Territoriales Urbanos:

1. Sector Nororiental: Villa Los Notros, Villa Estadio, Villa Edén, Villa los Aromos, Vista Hermosa, Villa Andrés Bello y Poblaciones Nuevas.
2. Sector Sur Oriente: Villa Pablo Neruda, Población Blas Reyes, Villa los Héroes, Villa los Caciques, Villa Las Américas y Villa Los Araucanos.
3. Sector Ultra Estación: Villa Santa Lucía, Estero Loncoche, Villa los Copihues, Villa San Antonio, Villa el Bosque y Villa el Esfuerzo.

¹⁵ En la sectorización Territorial Urbana se consideró Loncoche sector Centro, pero los Referentes Comunitarios no acudieron al llamado del Taller de Participación Ciudadana.



2. Definición Talleres Territoriales Temáticos

En la comuna de Loncoche se definieron 19 temas de interés comunal, destinados a identificar las necesidades específicas de la comuna, de forma más detallada que en los talleres territoriales.

Mesas Temáticas:

1. Fortalecimiento Institucional
2. Mujer
3. Discapacidad
4. Pueblo Mapuche
5. Emprendimientos
6. Pequeñas y Medianas Empresas (PYMES)
7. Empresarial
8. Productores Rurales
9. Cultura
10. Salud Comunal
11. Turismo
12. Educación
13. Infancia
14. Jóvenes
15. Adulto Mayor
16. Medioambiente
17. Deportes y Recreación
18. Seguridad Pública
19. Desarrollo Urbano

3. Enfoque Metodológico

Con el objetivo de llevar a cabo el proceso PLADECO se realizó por etapas: en primer lugar se hizo una revisión de antecedentes y definición metodológica de actividades a realizar en los seis meses para desarrollar este plan; conformación de un Equipo de Apoyo a PLADECO, dependientes de la Secretaría Comunal de Planificación (SECPLAN).

El equipo de apoyo a PLADECO generó propuestas metodológicas acordes a la realidad socio cultural de la comuna de Loncoche, considerando fundamentalmente los lineamientos del Alcalde, la misión y visión del Honorable Concejo Municipal y del CESCO, para después pasar a la etapa del proceso de participación ciudadana a través de los talleres temáticos y territoriales urbanos y rurales.



a. Metodología de Participación Ciudadana

Actividad N°1: Se inició los talleres de Participación Ciudadana dando la bienvenida a los Referentes Comunitarios con la posterior presentación de power point informativo que explica ¿Qué es un PLADECO?

Actividad N°2: Posterior a esta presentación se realizó la presentación de cada asistente al taller.

Actividad n°3: Se formaron grupos de trabajo aleatoriamente, considerando que todos los grupos queden con la misma cantidad de gente; se les entrega hojas en blanco, lápiz, plumón y un juego de tarjetas de colores (rojo, amarillo y verde).

Actividad N°4: En la hoja en blanco para las necesidades el Referente Municipal o Referente PLADECO cumplió la función de registrar todas las necesidades que nacieron del grupo, y, asegurarse de que cada persona exprese su opinión. De las necesidades cada grupo escogió tres prioridades, que se escribían según el orden de importancia en el color rojo (la más importante), amarillo (de mediana importancia) y la de color verde (tercera prioridad).

Actividad N°5: Se realizó una plenaria en que cada grupo envió a representantes de su grupo a explicar las prioridades, acción que dio paso a la formación de ejes temáticos (por temas afines), y en conjunto se crea un nombre para cada eje temático.

Actividad N°6: Dependiendo de la cantidad de ejes se vuelve a reunir en grupos a los Referentes Comunitarios para que esta vez realicen proyectos que den solución a las necesidades planteadas en la actividad n°4. En esta actividad también estuvieron acompañados de un referente Municipal o Referente PLADECO.

Actividad N°7: Con los proyectos priorizados en las tarjetas de colores se pasa a una segunda plenaria, donde se agrupan los proyectos priorizados según la responsabilidad del proyecto (Municipal, Externa o Comunidad) y por el plazo de cumplimiento (al 2012, al 2014, al 2015).

Actividad N°8: Se entrega una evaluación del Taller de Participación Ciudadana a cada Referente Comunitario, que incluyó la calificación que ellos hicieron a cada etapa del taller.



b. Participación de Referentes Municipales

Desde el inicio del Proceso de Participación Ciudadana “PLADECO 2010-2015” y durante todo el proceso, se realizaron reuniones permanentes con los funcionarios municipales¹⁶ que aportaron, desde sus áreas de trabajo identificando en primer lugar, las principales situaciones problema dentro de la comuna, inmersas en el área territorial y temática; posterior a eso asumen un rol protagónico dentro de cada taller.

Convocatoria: La convocatoria a cada Taller de Participación Ciudadana estuvo a cargo de los Referentes Municipales que formaron parte de las mesas (territoriales y temáticas), quienes definieron previo a cada taller qué referentes comunitarios no podían faltar.

Taller de Participación Ciudadana: La función de los referentes municipales en cada taller fue guiar cada actividad del taller, junto al Equipo de Apoyo PLADECO, apoyando el trabajo de los Referentes Comunitarios (reunidos en grupos formados aleatoriamente) en la identificación de necesidades y proyectos para mejorar la situación comunal; esos proyectos fueron agrupados dentro del taller por afinidad temática dando paso a “Ejes”, que fueron priorizados por votación dentro de cada grupo de trabajo.

Actividades de Análisis y Planificación Post Taller de Participación Ciudadana: Una vez finalizada la etapa de los talleres, los Referentes Municipales ayudaron en la creación de objetivos estratégicos y operativos (basándose en los ejes estratégicos priorizados por los referentes comunitarios) y en segunda instancia para complementar, se realizó reuniones por departamentos, para revisar el cuadro de mando integral completo.

Validación Talleres de Participación Ciudadana: Al finalizar las reuniones de planificación con Referentes Municipales y por Departamentos, se realizó la validación de cada taller, a través de un llamado que estuvo a cargo de los Referentes Municipales a cargo de la mesa, basándose en la lista de asistencia al primer taller. El proceso de validación consiste en entregar a cada Referente Comunitario una copia de la sistematización de su taller (disponible en anexos) para ser revisada por ellos; en el caso de estar de acuerdo con la información que aparece en la sistematización proceden a firmar una lista de validación. Con el 50% mas 1 de las formas la mesa se da por validada.

El proceso de participación ciudadana “PLADECO 2010-2015 *“Tus sueños, tu comuna, tu futuro”* fue de conocimiento de todos los funcionarios municipales, que tuvieron una activa participación durante todo el proceso.

¹⁶ Para efectos del PLADECO, los funcionarios municipales serán denominados “Referentes Municipales”.



Para complementar estos antecedentes, se adjunta el organigrama del Municipio, y la relación que tiene con cada estamento el Equipo de Registro, Apoyo y Sistematización PLADECO, que depende directamente de la Secretaría de Planificación Comunal.



4. Líneas Estratégicas de Desarrollo

Los Talleres de Participación Ciudadana fueron el principal medio para conocer las necesidades y los proyectos más sentidos de la ciudadanía; necesidades que en cada taller fueron agrupadas por ejes de acuerdo al tema que cada necesidad involucraba.

En el trabajo de análisis de los Talleres de Participación Ciudadana se forman once "Líneas Estratégicas de Desarrollo" que incluyen a los Talleres de Participación Ciudadana Temáticos, a los Territoriales Urbanos y los Territoriales Rurales.

1. Línea Estratégica de Desarrollo Fortalecimiento Institucional: Se considera el fortalecimiento institucional la primera área de desarrollo, ya que para ofrecer



- un mejor servicio a la comunidad es primordial potenciar el trabajo que realizan los funcionarios municipales, considerando aspectos como:
- a. *Infraestructura*; mejorar las dependencias municipales y aprovechar los espacios físicos, de manera que los departamentos municipales estén distribuidos considerando los requerimientos de cada uno para su buen funcionamiento.
 - b. *Recursos Humanos*, considerando capacitación permanente para todos los funcionarios municipales que sean acordes a las áreas de trabajo que realizan.
 - c. *Recursos Digitales*; actualizados tanto en equipamiento como en el uso de software, para mantenerse en comunicación constante con todos los departamentos municipales y focalizar de mejor manera los beneficios a la comunidad, y para hacer más rápida y eficiente la atención a la comunidad que requiera atención del Municipio.
2. Línea Estratégica de Desarrollo Social: Comprende las mesas Discapacidad, Infancia, Jóvenes, Mujer y Adulto Mayor, orientando el trabajo a fomentar:
- a. *Capacitación*, principalmente en el rubro productivo para organizaciones comunitarias que manifiestan la necesidad de recibir capacitaciones que les permitan aprender a solicitar proyectos.
 - b. *Gestión*, en la creación de oficinas cuya función sea comprender en una persona y/o oficina todos los beneficios que incumban a los temas incluidos dentro del desarrollo social.
 - c. *Salud*, mejorando el acceso a ésta en el sector urbano y rural de la comuna, sobretodo en el acceso a los especialistas de mayor demanda.
3. Línea Estratégica de Desarrollo Económico y Productivo: Comprende las mesas: Productores Rurales, Pymes, Empresarial, Emprendimientos y Turismo; además de algunos ejes de otras mesas cuya orientación es el desarrollo productivo, ya sea a través de capacitaciones o de entrega de recursos productivos y/o capital. Las necesidades de mayor demanda en esta área corresponden a "Capacitación y Asesoría", "Gestión", "Aumento de Capital" y el "Turismo".
- a. *Capacitación y Asesoría*, partiendo por las organizaciones que están relacionadas con UDEL, estrechar lazos y generar más capacitaciones y asesorías productivas en los distintos rubros que se trabajan en la comuna en sectores urbanos y rurales, en el tema mujer, dejando el espacio para postular a proyectos que sean innovadores e incorporar al sector privado en el desarrollo de la comuna de Loncoche.
 - b. *Gestión*, estableciendo nexos con los servicios presentes en la comuna y los empresarios, para mejorar las fuentes laborales y potenciar el desarrollo comunal, además, se puede generar instancias de comunicación (talleres,



- seminarios, mesas de trabajo) para dar a conocer los beneficios de inversión disponibles para la comunidad.
- c. *Aumento de Capital*, para lograr, entre otras actividades un mejoramiento en cuando al desarrollo laboral; puede trabajarse desde la generación redes de apoyo para los emprendimientos locales y apoyar la creación de una política de apoyo al fortalecimiento del comercio local (de desempeño en locales comerciales establecidos o a personas particulares que realicen actividades económicas).
 - d. *Turismo*, este taller de participación ciudadana se incluye dentro del Desarrollo Económico ya que es uno de los puntos a potenciar dentro del Plan de Desarrollo Comunal al 2015. En el turismo las principales necesidades abordan la organización de los agentes de oferta turística (gastronómico, hotelera, artesanal), estén alineados e incorporados dentro de un catastro comunal. Asimismo, se pretende alcanzar una imagen turística comunal, reconocida a nivel regional y por qué no, nacional, incorporar en la comuna un sello característico que la identifique y diferencie de las comunas vecinas, hacer que Loncoche sea reconocida como una opción para vacacionar aprovechando la ubicación comunal, los recursos naturales existentes y sobre todo, los artesanos que forman parte de la comuna.
4. Línea Estratégica de Desarrollo Urbano: Incluye los Talleres Territoriales Urbanos (Huiscaپی, La Paz, Loncoche Nor Oriente, Loncoche Sur Oriente y Loncoche Sector Ultra Estación. En estos talleres de participación ciudadana se identifica dentro de las principales necesidades, el mejoramiento de la seguridad ciudadana, incorporación de alcantarillado en las localidades urbanas de la comuna y el equipamiento de espacios urbanos comunales.
- a. *Seguridad Ciudadana*, a través de la gestión del aumento de la vigilancia policial en la prevención de delitos, fomentar la comunicación entre Carabineros y la comunidad, sin dejar de lado los demás elementos que influyen en la sensación de seguridad de la comunidad, por ejemplo, mejorar la iluminación en sectores que no cuentan con buena iluminación.
 - b. *Incorporación de Alcantarillado*, en las localidades de La Paz y Huiscaپی, que aún carecen de este servicio básico que dificulta el proceso de modernización de ambas localidades.
 - c. *Equipamiento de Espacios Urbanos Comunales*, en la implementación de espacios comunitarios como el mejoramiento de multi canchas, jardines infantiles, gestiones para mejorar la iluminación de áreas verdes y realizar adaptaciones al mayor número de acercas posibles para que sean más amigables para los discapacitados.



-
5. Línea Estratégica de Desarrollo Rural: En el área de "Desarrollo Rural" se incluyen los Talleres Territoriales Rurales" y el Taller Temático "Productores Rurales", pero, en el ámbito de desarrollo, considerando aspectos como "Conectividad Vial", "Saneamiento de Tierras y Aguas" E "Infraestructura":
- Conectividad Vial*, corresponde al mejoramiento de caminos en la mayoría de los sectores rurales de la comuna de Loncoche, incorporando en este ítem además la construcción de refugios peatonales (garitas) y señalética vial.
 - Saneamiento de Tierras y Aguas*, ofrecer como Municipio la orientación a los Referentes Comunitarios que se encuentren en esta situación, porque aun este procedimiento legal no es total conocimiento para la comunidad, por eso solicitan ayuda y orientación en este temas, además, con los saneamientos realizados tienen más posibilidades de acceder a beneficios productivos que serán de ayuda para mejorar la calidad de vida de sus familias.
 - Infraestructura*, gestionando la solución a necesidades básicas de los referentes comunitarios, como el acceso a casetas sanitarias, obtención de contenedores de basura para los sectores y mejoramiento del alumbrado público.

Cabe destacar además, que en gran parte de los sectores rurales de la comuna hay problema de conectividad a través de las líneas telefónicas, las antenas de celulares existentes no son suficientes para permitir que en todos los sectores rurales exista una comunicación expedita, situación que es problemática sobre todo cuando hay personas enfermas o que tienen la necesidad de realizar algún trámite o actividad.

6. Línea Estratégica de Desarrollo Pueblo Mapuche: Dentro del PLADECO se abordará el tema "Pueblo Mapuche" a través de acciones que permitan el fortalecimiento de la cultura Mapuche en todas las áreas de desarrollo de ésta.
- Identidad Cultural:* Realizar actividades que permitan impulsar y promocionar a través de actividades culturales el fomento de la identidad de Pueblo Mapuche; de modo que no se pierdan las tradiciones con el paso de los años.
 - Desarrollo Económico y Productivo*, a través de capacitación y asesoría que permita a miembros del Pueblo Mapuche desempeñarse en los rubros productivos de desempeño en sus comunidades.
7. Línea Estratégica de Desarrollo Educación: El PLADECO orientará el desarrollo educacional de los establecimientos educacionales de la comuna de Loncoche, a través del mejoramiento de distintos aspectos que influyen en la educación.



- a. *Infraestructura*, incluyendo dentro de planes de inversión el mejoramiento de techumbres, baños y de infraestructura en general de los establecimientos educacionales municipales.
 - b. *Recursos Humanos*, contar con personal con las competencias necesarias para desempeñarse en el sistema educacional, que sepa dar respuesta a las necesidades y requerimientos de los diferentes establecimientos de la comuna.
 - c. *Equipamiento*, a través de la elaboración de un plan de inversión anual relacionado con planes de mejora de cada establecimientos incluyendo la implementación de laboratorios modernos en las distintas especialidades, recursos digitales, entre otros.
8. Línea Estratégica de Desarrollo Salud: Los referentes comunitarios manifiestan la necesidad de tener mayor accesibilidad a los servicios de salud municipal y hospital de Loncoche, sobre todo en lo referente a horas médicas para especialistas, además, incorporar la interculturalidad en el desarrollo de la salud. Los principales ejes de desarrollo para la salud apuntan a:
- a. *Comunicación Interna*, entre los servicios de Salud, definiendo objetivos y metas en común entre el Hospital de Loncoche y el Departamento de Salud; a través de reuniones de planificación paulatinas entre ambos servicios de salud que operan en la comuna de Loncoche.
 - b. *Mejorar accesibilidad a atención médica*, ya que el personal de los servicios de salud no alcanza a responder a la demanda de este servicio, se manifiesta la necesidad de especialistas de las áreas más demandadas como atención ginecológica, pediátrica, oftalmológica, entre otras.
9. Línea Estratégica de Desarrollo Seguridad Pública: Se debe dirigir el trabajo del municipio en seguridad pública, principalmente aumentando la vigilancia policial en sectores urbanos y rurales, solicitando además la participación y organización de la comunidad en la prevención de delitos.
Además se debe mantener contacto con los servicios públicos presentes en la comuna que se involucran con la seguridad ciudadana, orientados a satisfacer las necesidades que pueden originarse por catástrofes medioambientales producidas por fenómenos de la naturaleza como temporales, exceso de lluvia, terremotos, entre otras.
10. Línea Estratégica de Desarrollo Medioambiente: Considerar dentro del trabajo municipal la preservación y protección del medioambiente, a través de educación medioambiental en la comuna para concientizar a los habitantes de Loncoche a que se concienticen de la situación medioambiental.



-
- a. *Educación*, en los establecimientos educacionales a través de talleres de educación medioambiental; talleres sectoriales en juntas de vecinos y en los sectores rurales.
 - b. *Difusión y prevención*, a través de plan de difusión para eventos masivos y actividades recreativas e informativas abiertas a la comunidad.
11. Línea Estratégica de Desarrollo Cultura, Deportes y Recreación: Se orientará el trabajo del Plan de Desarrollo Comunal para los próximos cinco años, en el área de "Cultura, Deportes y Recreación", principalmente apoyando los siguientes temas:
- a. *Infraestructura*, es la necesidad más sentida de los referentes comunitarios que asistieron a estas mesas. En el área de la cultura, a través de la gestión para construir una casa de la cultura en la comuna de Loncoche, y en el área de Deportes y Recreación la principal necesidad en infraestructura es el techado de multi canchas para que estas puedan ser utilizadas durante todo el año, y, la construcción de un parque que les permita practicas destrezas con skate y bicicleta.
 - b. *Capacitación y Asesoría*, para gestionar capacitaciones a gestores y cultores locales, relacionadas con la postulación a proyectos y beneficios. En Deportes y Recreación, la necesidad es la creación de una política deportiva, que fomente las actividades saludables y fortalezcan el desarrollo deportivo en la comuna; debe tomar un rol activo los establecimientos educacionales, para motivar el deporte entre los niños y jóvenes.



RESULTADOS TALLERES DE PARTICIPACIÓN CIUDADANA

1. Cuadro de Mando Integral

En este capítulo se presenta un análisis de las necesidades y proyectos manifestados por los referentes comunitarios en los 36 Talleres de Participación Ciudadana y las Encuestas.

Los Talleres de Participación Ciudadana se realizaron en tres modalidades: Talleres Temáticos, Talleres Territoriales Urbanos y Talleres Territoriales Rurales, esta información fue agrupada y analizada dependiendo del tema que involucraba cada una; de esta manera, se da paso a la formación de once Áreas de Desarrollo que serán descritas a continuación.

- Línea Estratégica de Desarrollo: Corresponde a la agrupación más amplia de las necesidades planteadas en los Talleres de Participación Ciudadana. En las líneas estratégicas confluyen todas las necesidades afines que aparecieron en las diferentes mesas.
- Área Estratégica: Es la sub división de temas dentro de la Línea Estratégica.
- Objetivo Estratégico: Es el propósito que se pretende alcanzar en una determinada área estratégica.
- Programa: Define la planificación de un conjunto de acciones cuya meta es dar solución a la problemática expresada en cada Objetivo Estratégico.
- Plan Operativo: Acciones a partir de las cuales se pretende alcanzar el propósito dado en el objetivo estratégico





Calendario Fechas Talleres de Participación Ciudadana

N°	TALLERES DE PARTICIPACIÓN CIUDADANA	LUGAR	FECHA
1	HUELLANTO	Sede Huellanto	22-07-2010
2	ÑUBLE	Sede Ñuble	22-07-2010
3	PINCHAFIL	Sede Pinchafil	26-07-2010
4	COPIHUELPE	Sede Copihuelpe	26-07-2010
5	HUIÑOCO	Sede Huiñoco	20-07-2010
6	PAYA	Sede Paya	20-07-2010
7	QUESQUECHÁN	Sede Quesquechán	08-07-2010
8	AFQUINTÚE	Escuela Afquintúe	08-07-2010
9	COLLICO BAJO	Sede Collico Bajo	06-07-2010
10	LOLORUCA BAJO	Sede Loloruca Bajo	06-07-2010
11	NILCAHUÍN BAJO	Sede Nilcahuín Bajo	29-06-2010
12	MOLCO BAJO	Sede Molco Bajo	08-06-2010
13	ULTRA ESTACIÓN	Sede Ultraestación Norte	13-05-2010
14	SURORIENTE	Sede Villa Los Héroes	10-07-2010
15	NORORIENTE	Sede Villa Las Araucarias	04-06-2010
16	LA PAZ	Escuela Domitila Pinna Parra	26-06-2010
17	HUISCAPI	Escuela Egon Keutmann	03-07-2010
18	FORTALECIMIENTO INSTITUCIONAL	Biblioteca Municipal	25-05-2010
19	MUJER	Cuartel Gral. de Bomberos	01-07-2010
20	DISCAPACIDAD	Biblioteca Municipal	07-07-2010
21	PUEBLO MAPUCHE	JUNAEB	30-06-2010
22	EMPREDIMIENTOS	Cuartel Gral. de Bomberos	22-06-2010
23	PYMES	Biblioteca Municipal	25-05-2010



LONCOCHE, PLADECO 2010-2015
“Tus sueños, tu comuna, tu futuro”

24	EMPRESARIAL	Lolrruca	01-07-2010
25	PRODUCTORES RURALES	Biblioteca Municipal	23-06-2010
26	CULTURA	Biblioteca Municipal	02-06-2010
27	SALUD COMUNAL	Lolrruca	09-07-2010
28	TURISMO	Biblioteca Municipal	03-06-2010
29	EDUCACIÓN	Cuartel Gral. de Bomberos	04-06-2010
30	INFANCIA	Cuartel Gral. de Bomberos	08-06-2010
31	JÓVENES	Cuartel Gral. de Bomberos	25-06-2010
32	ADULTO MAYOR	Sede Adulto Mayor	07-06-2010
33	MEDIOAMBIENTE	Biblioteca Municipal	03-06-2010
34	DEPORTES Y RECREACIÓN	Cuartel Gral. de Bomberos	31-05-2010
35	SEGURIDAD PÚBLICA	Biblioteca Municipal	05-07-2010
36	DESARROLLO URBANO	Biblioteca Municipal	27-05-2010



LINEA ESTRATEGICA DE DESARROLLO I : FORTALECIMIENTO INSTITUCIONAL

MESAS DE TRABAJO QUE APORTARON A ESTA LÍNEA ESTRATÉGICA DE DESARROLLO INFANCIA, SEGURIDAD PUBLICA, JUVENTUD, DES. URBANO SALUD COMUNAL, EDUCACIÓN, DISCAPACIDAD MEDIO AMBIENTE MUJER FORTALECIMIENTO INSTITUCIONAL

I.1 ÁREA INFRAESTRUCTURA MUNICIPAL

I.1.1 OBJETIVO ESTRATÉGICO *Contar con Dependencias Municipales Óptimas para Desempeño Laboral y Atención de Público de los Funcionarios/as*

I.1.1. PROGRAMA **MEJORAMIENTO INFRAESTRUCTURA MUNICIPAL**

PLAN OPERATIVO *Renovar los Espacios de Trabajo de Funcionarios para Mejorar Entrega de Servicio a los Usuarios*

	ACCIONES Y/O PROYECTOS	INDICADOR	RESPONSABLE : Municipalidad Loncoche a Través de:
1	Elaborar Estudio de Factibilidad de Construcción/Ampliación/Conservación de Edificio Consistorial (que incluya casino, sala cuna, baños públicos y libre circulación para discapacitados)	Estudio Realizado.	SECPLAN
2	Elaborar Estudio de Factibilidad para la "Construcción Casa de la Cultura", que incorpore Biblioteca y Museo Municipal	Gestión Realizada	SECPLAN
3	Elaborar Estudio de Factibilidad para Construcción de Baños Públicos en Edificios Municipales	Estudio Realizado.	SECPLAN
4	Gestionar la Habilitación Espacio Físico para Funcionamiento de Departamento de Salud Municipal.	Gestión Realizada	SECPLAN

I.2 ÁREA EQUIPAMIENTO MUNICIPAL

I.2.1 OBJETIVO ESTRATÉGICO *Contar con Equipamiento Tecnológico y Automotriz Actualizado*

I.2.1 PROGRAMA **MEJORAMIENTO DE EQUIPAMIENTO MUNICIPAL**

PLAN OPERATIVO *Mejorar y Renovar Equipamiento Tecnológico y Parque Automotriz Municipal*

	ACCIONES Y/O PROYECTOS	INDICADOR	RESPONSABLE : Municipalidad Loncoche a Través de:
--	-------------------------------	------------------	--



1	Implementar Sistema Informático de Gestión de Administración Municipal (que Incluya Información de Planificación, Gestión, Financiero Contable RR.HH y de Atención de Público)	Sistema Implementado	INFORMÁTICA - DAF - ADMINISTRACIÓN
2	Gestionar la Adquisición de Equipamiento Computacional Necesario para el Funcionamiento de los Departamentos	Gestiones Realizadas	INFORMÁTICA -DAF
3	Realizar Levantamiento Técnico de Necesidades Computacionales en Todos los Departamentos Municipales	Levantamiento Técnico Realizado	INFORMÁTICA
4	Realizar Catastro de Parque Automotriz Identificando Requerimientos y Necesidades de Estos.	Catastro Realizado	TALLER MUNICIPAL
5	Gestionar Reposición Continua del Parque Automotriz con Periodo de Vida Útil Definido	Gestiones Realizadas	ADMINISTRACIÓN - SECPLAN

I.3 **ÁREA ORGANIZACIÓN MUNICIPAL**

I.3.1 **OBJETIVO ESTRATÉGICO** Contar con Mayor Cobertura de Atención Especializada en Temáticas Sociales

I.3.1 **PROGRAMA COBERTURA DE ATENCIÓN SOCIAL**

PLAN OPERATIVO Crear Nuevas Oficinas de Atención Municipal Acorde a las Solicitudes Identificadas en PLADECO

	ACCIONES Y/O PROYECTOS	INDICADOR	RESPONSABLE : Municipalidad Loncoche a Través de:
1	Elaborar Propuesta Participativa Sobre Nueva Estructura Organizacional Municipal	Propuesta Elaborada	ADMINISTRACIÓN - Secretaría Municipal - DAF
2	Elaborar Manuales de Funciones y Procedimientos Administrativos para la Nueva Propuesta de Estructura Organizacional	Manuales Elaborados	ADMINISTRACIÓN - Secretaría Municipal - DAF
3	Gestionar la Habilitación de Oficina Municipal del Medio Ambiente con Recursos Físicos y Humanos Acorde.	Gestión Realizada	ADMINISTRACIÓN- Secretaría Municipal- DIDECO.
4	Gestionar la Creación de Oficina de Seguridad Pública Implementada y con Recursos Humanos Acorde.	Gestión Realizada	ADMINISTRACIÓN- Secretaría Municipal
5	Gestionar la Creación de la Oficina de la Juventud Implementada y con Recursos Humanos Acorde.	Gestión Realizada	ADMINISTRACIÓN- Secretaría Municipal- SOCIAL.



6	Gestionar la Creación de Oficina de La Mujer Implementada y con Recursos Humanos Acorde	Gestión Realizada	ADMINISTRACIÓN- Secretaría Municipal- SOCIAL.
7	Gestionar la Creación de la Oficina de la Infancia Implementada y con Recursos Humanos Acorde	Gestión Realizada	ADMINISTRACIÓN- Secretaría Municipal- SOCIAL
8	Gestionar la Creación de Departamento de Recursos Humanos.	Gestión Realizada	ADMINISTRACIÓN- Secretaría Municipal- DAF

I.4

ÁREA DESARROLLO DE COMPETENCIAS LABORALES

I.4.1 **OBJETIVO ESTRATÉGICO** Fortalecer y Apoyar el Mejoramiento de las Aptitudes Laborales al Personal Municipal

I.4.1 **PROGRAMA DESARROLLO DE COMPETENCIAS LABORALES**

PLAN OPERATIVO Desarrollo Competencias Laborales para Mejorar la Gestión Municipal

	ACCIONES Y/O PROYECTOS	INDICADOR	RESPONSABLE : Municipalidad Loncoche a Través de:
1	Elaborar Plan de Capacitación y Formación Continua para Todo el Personal en Temas de Mejora a la Gestión Municipal	Capacitaciones Realizadas	ADMINISTRACIÓN - Secretaría Municipal - DAF
2	Coordinar Capacitación en Elaboración de Proyectos al Personal Municipal	Coordinación Realizada	ADMINISTRACIÓN
3	Formar e Informar continuamente al Personal que Atiende Público del Funcionamiento Global del Municipio y Actividades Mensuales que este Realiza	Reuniones Mensuales	ADMINISTRACIÓN
4	Gestionar la Realización de Actividades Recreativas para el Personal de la Salud	Gestión Realizada	ADMINISTRACIÓN- Secretaría Municipal- DIDECO.
5	Difundir a Funcionarios y Público sobre Requisitos y Fechas de Postulación a Proyectos en las Diversas Áreas	Difusión Realizada	DIDECO - ADMINISTRACIÓN - Secretaría Municipal
6	Capacitar al Personal de OIRS para que Oriente a los Usuarios Respecto a las Oficinas a las cuales Dirigirse.	Capacitación Realizada	ADMINISTRACIÓN- Secretaría Municipal- DIDECO.
7	Crear Estrategias para la Atención Expedita de Personas con Discapacidad en la Municipalidad de Loncoche.	Estrategias Creadas	ADMINISTRACIÓN- Secretaría Municipal



8	Realizar Jornadas de Capacitación con Servicios Públicos de la Comuna en Temas como Atención al Público, Manejo de Situaciones de Conflicto entre otros.	N° de Jornadas de Capacitación Realizadas.	ADMINISTRACIÓN- Secretaría Municipal- DIDECO.
---	--	--	---

1.5 ÁREA PARTICIPACIÓN CIUDADANA

1.5.1 OBJETIVO ESTRATÉGICO *Apoyar Instancias de Participación Ciudadana de Organizaciones Sociales Comunes*

1.5.1 PROGRAMA FOMENTO A LA PARTICIPACIÓN CIUDADANA
PLAN OPERATIVO *Disponer Espacios de Funcionamiento y Atención de Público para Organismos Sociales que Apoyan la Gestión Municipal*

	ACCIONES Y/O PROYECTOS	INDICADOR	RESPONSABLE : Municipalidad Loncoche a Través de:
1	Actualizar en Conjunto la Ordenanza sobre Participación Ciudadana para la Comuna de Loncoche	Ordenanza Actualizada	ADMINISTRACIÓN - Secretaría Municipal - DIDECO
2	Disponer Espacio Físico al Concejo Municipal para la Atención de Público	Espacio Disponible	ADMINISTRACIÓN
3	Capacitar y Actualizar con el CESCO sus Funciones y Atribuciones	Actualización Realizada	ADMINISTRACIÓN - Secretaría Municipal - DIDECO
4	Elaborar Plan Operativo Anual del CESCO para presentar sus Acciones a Evaluación Presupuestaria Anual	POA Elaborado	ADMINISTRACIÓN - Secretaría Municipal - DIDECO
5	Elaborar Programa Anual para la Realización de Operativos Sociales en Terreno	Programa Elaborado	ADMINISTRACIÓN - DIDECO
6	Gestionar la Habilitación de Espacio Físico para Consejo de Desarrollo de Salud Rural	Gestión Realizada	ADMINISTRACIÓN- Secretaría Municipal- DIDECO.
7	Gestionar Espacios Participación Ciudadana en la Toma de Decisiones de Proyectos de elevado Impacto Social	Gestión Realizada	ADMINISTRACIÓN- Secretaría Municipal- DIDECO.
8	Gestionar la Realización de Encuentro de CESCOS a Nivel Regional Proponiendo como Sede la Comuna de Loncoche	Gestión Realizada	ADMINISTRACIÓN - Secretaría Municipal - DIDECO

1.6 ÁREA SEGURIDAD LABORAL

1.6.1 OBJETIVO ESTRATÉGICO *Establecer Medidas de Seguridad Laboral para los Funcionarios Municipales*



I.6.1 **PROGRAMA**

SEGURIDAD LABORAL

PLAN OPERATIVO

Disponer de Estrategias que Respondan a las Necesidades de Seguridad de los Funcionarios

	ACCIONES Y/O PROYECTOS	INDICADOR	RESPONSABLE : Municipalidad Loncoche a Través de:
1	Elaborar Plan de Seguridad Laboral y Prevención de Accidentes para la Municipalidad de Loncoche	Plan Elaborado	ADMINISTRACIÓN
2	Diseñar Plan de Eficiencia Energética Municipal	Plan Diseñado	ADMINISTRACIÓN - DAF
3	Evaluar Constantemente Condición de Salubridad de Oficinas Municipales	Nº de Evaluaciones Anuales por Oficina	ADMINISTRACIÓN - DOM- SALUD
4	Equipar Oficinas con Implementación de Seguridad (Extintores, Botiquines, Otros)	Oficinas Equipadas	ADMINISTRACIÓN - DAF
5	Realizar Simulacros de Emergencia en Edificios Municipales	Nº de Simulacros Realizados	ADMINISTRACIÓN

LÍNEA ESTRATÉGICA DE DESARROLLO II : DESARROLLO SOCIAL

MESAS DE TRABAJO QUE APORTARON A ESTA LÍNEA: INFANCIA, MESAS TERRITORIALES URBANAS, JUVENTUD, SALUD COMUNAL, ADULTO MAYOR, EDUCACIÓN, DISCAPACIDAD, DEPORTES, MUJER

II.1

ÁREA

MEJORAMIENTO INFRAESTRUCTURA COMUNITARIA

II.1.1 **OBJETIVO ESTRATÉGICO** *Poseer Infraestructura Óptima de Acuerdo a las Necesidades y Requerimientos de todos los Ciudadanos/as*

II.1.1

PROGRAMA

MEJORAMIENTO INFRAESTRUCTURA COMUNITARIA

PLAN OPERATIVO

Mejorar, Habilitar y Construir Espacios Físicos que Permitan la Articulación de las Organizaciones Comunitarias

	ACCIONES Y/O PROYECTOS	INDICADOR	RESPONSABLE : Municipalidad Loncoche a Través de:
1	Gestionar Aprobación Técnica del Proyecto FNDR " Construcción Centro Integral del Adulto Mayor".	Gestión Realizada	SECPLAN



2	Elaborar Estudio de Factibilidad de Construcción de un Centro de Atención Integral de la Mujer	Estudio Realizado	SECPLAN -SOCIAL
3	Elaborar Estudio de Factibilidad de Construcción " Casa de Acogida" para Mujeres en Situación de Riesgo	Estudio Realizado	SECPLAN- SOCIAL
4	Realizar Estudio de Factibilidad Construcción Baños Públicos con Acceso para Discapacitados	Estudio Realizado	SECPLAN
5	Gestionar la Habilitación e Implementación de Sedes Sector Ultraestación como Centros Comunitarios	Proyecto Elaborado	SECPLAN - DIDECO
6	Elaborar Proyecto de Acondicionamiento Centros Comunitarios para Acceso de Discapacitados	Proyecto Elaborado	SECPLAN - DOM - SOCIAL
7	Elaborar Estudio de Factibilidad de Construcción del Centro Comunitario San Antonio y El Bosque	Estudio Elaborado	SECPLAN -DOM
8	Elaborar Estudio de Factibilidad de Construcción Centro Comunitario JJ.VV Unión y Fuerza Huis capi	Estudio Elaborado	SECPLAN - DOM
9	Gestionar la Habilitación de un Espacio para Actividades Recreativas para Personas con Discapacidad.	Espacio Habilitado	SOCIAL
10	Elaborar Proyecto Construcción Rampas para Discapacitados en Vías Públicas y Centro Comunitarios de la Comuna	Proyecto Elaborado	SECPLAN
11	Construir Rampas de Acceso para Personas con Discapacidad en Escuelas Municipales	Rampas Construidas	DAEM
12	Gestionar la Coordinación con Responsables de Parcela Municipal la Utilización de Suelos para Producción Hortofruticola a Organizaciones de Mujeres	Gestión Realizada	UDEL
13	Elaborar Plan de Inversión para la Construcción y habilitación de Espacios Físicos para la Infancia, Priorizando por Área Temática (Salas Cunas, Parques con Juegos Infantiles, entre Otros)	Plan Elaborado	SOCIAL- SECPLAN
14	Gestionar la Habilitación e Implementación de Sede Sector Pindapulli con Centro Comunitario	Gestión Realizada	SOCIAL- SECPLAN



II.2.1 **OBJETIVO ESTRATEGICO** *Contar con Planes de Capacitación y Asesoría para la Comunidad*

II.2.1 **PROGRAMA** **CAPACITACIÓN COMUNAL PARA DIRIGENTES**

PLAN OPERATIVO *Fortalecer y Promover Programas Sociales a través de Capacitaciones y Acciones Tendientes a Mejorar la Calidad de Vida de las Personas*

	ACCIONES Y/O PROYECTOS	INDICADOR	RESPONSABLE : Municipalidad Loncoche a Través de:
1	Gestionar Capacitación a Jóvenes en Formación de Líderes para Organizaciones Comunitarias	Gestión Realizada	SOCIAL
2	Realizar Capacitación sobre Beneficios Sociales en Sectores Rurales	Capacitación Realizada	DIDECO- SOCIAL
3	Realizar Charlas y Asesorías en Postulación a Subsidios de Vivienda Rural	Charlas y Asesoría realizadas	SOCIAL
4	Elaborar Plan de Difusión acerca de Tramitación para Jubilación y Jubilación Anticipada.	Información Entregada	SOCIAL
5	Elaborar Plan Anual de Difusión Radial sobre Trámites y Beneficios para Personas con Discapacidad.	Plan de Difusión Creado	SOCIAL
6	Asesorar en Postulaciones a Becas que Otorga el Estado a los Estudiantes de Establecimientos Municipales y Particulares Subvencionados	Nº de Asesorías Realizadas	SOCIAL- DAEM
7	Realizar Talleres y Capacitación de Jóvenes en Prevención de Alcoholismo y Drogadicción	Gestión Realizada	SOCIAL - CONACE
8	Capacitar y Orientar a Padres con Hijos Discapacitados	Gestión Realizada	SOCIAL
9	Realizar Charlas Informativas en Diferentes Organizaciones Comunitarias Educativas y Medios Escritos del Tema de Discapacidad.	Nº de Charlas Realizadas	SOCIAL
10	Gestionar la Creación de Talleres para Desarrollar Diversas Habilidades de Personas con Discapacidad	Gestión Realizada	SOCIAL
11	Gestionar Apoyo en la Formación de Agrupaciones de Personas con Discapacidad e Sectores Rurales	Gestión Realizada	SOCIAL
12	Gestión la Creación de la Política Comunal de Infancia	Gestión Realizada	SOCIAL



13	Coordinar Programa Destinado a Diseñar Pautas de Crianza de Menores, a través de la Aplicación de Charlas y/o Talleres para los Padres y Apoderados de Establecimientos Municipales.	Coordinación Realizada	SOCIAL- DAEM
14	Elaborar Proyecto de Promoción y Prevención de Salud Infantil.	Proyecto de Diseño Elaborado	SOCIAL- DSM
15	Apoyar la Formación de Clubes de Adulto Mayor en Sectores que no Exista.	Clubes Formados	DIDECO
16	Gestionar Asesoría en Oferta Estudiantil para Estudiantes de 4° Medio	Gestión Realizada	DAEM
17	Realizar Charlas Informativas en Diferentes Organizaciones Comunitarias Educativas y Medios Escritos del Tema de Discapacidad.	N° de Charlas Realizadas	SOCIAL
18	Generar una Política Comunal de Juventud	Política Generada	DIDECO
19	Gestionar el Fomento a la Organización de Jóvenes en la Comuna	Gestión Realizada	DIDECO

LÍNEA ESTRATÉGICA DE DESARROLLO III : DESARROLLO ECONOMICO Y PRODUCTIVO

MESAS DE TRABAJO QUE APORTARON A ESTA LÍNEA: TURISMO, PYMES, EMPRENDIMIENTOS, LA PAZ, EMPRESARIAL, HUISCAPI, PRODUCTORES RURALES, TERRITORIALES RURALES 1 Y 2, MUJER, PUEBLO MAPUCHE

- III.1 **ÁREA** **MEJORAMIENTO INFRAESTRUCTURA DE FOMENTO PRODUCTIVO**
- III.1.1 **OBJETIVO ESTRATEGICO** *Contar con Espacios Físicos que Faciliten el Desarrollo de Actividades Económicas a Mediana Escala*
- III.1.1 **PROGRAMA** **MEJORAMIENTO INFRAESTRUCTURA DE FOMENTO PRODUCTIVO**
- PLAN OPERATIVO** *Realizar Gestiones Tendientes a Facilitar el Logro de Habilitación, Mantención y/o Construcción de Infraestructura para Fomentar la Productividad Local*

	ACCIONES Y/O PROYECTOS	INDICADOR	RESPONSABLE : Municipalidad Loncoche a Través de:
1	Gestionar Espacio Físico Disponible para Realizar Ferias Libres en la Comuna	Gestión Realizada	UDEL-SECPLAN



2	Elaborar Plan de Priorización de Inversión en Caminos Productivos	Caminos Productivos Identificados y Priorizados.	DOM-SECPLAN- UDEL
3	Elaborar Estudio de Diseño de Asfaltado Camino Loncoche -Calafquén	Estudio Elaborado	DOM-SECPLAN- UDEL
4	Gestionar la Reasignación de Espacio de Concesionaria para Artesanos de La Paz	Gestión Realizada	UDEL en coordinación con CONCESIONARIA
5	Gestionar Estudio de Factibilidad para la Construcción de una Casa del Turismo. (Espacio Físico para Muestra de Productos Locales y Centro de Informaciones Turísticas Comunes)	Gestión Realizada	SECPLAN - PRODETUR
6	Gestionar con Encargados Responsables de Parcela Municipal y/o Colegios Municipales la Opción de Facilitar Espacios de Suelo para Producción Hortofrutícola.	Gestión Realizada	DAEM
7	Gestionar Espacio Físico que Sirva como Centro de Comercialización y Almacenamiento de Productos y Servicios.	Gestión Realizada	PYMES Locales
8	Elaborar Mapa de Zonificación de Actividades Económicas y de Caminos Productivos de la Comuna.	Mapa de Zonificación Productiva Comunal Elaborado	UDEL -DOM- SECPLAN

III.2 **ÁREA** **CAPACITACION Y ASESORIA PRODUCTIVA**

III.2.1 **OBJETIVO ESTRATEGICO** *Potenciar y Descubrir Habilidades del Capital Humano Mediante Capacitación y Asesoría que Fomenten la Productividad Local*

III.2.1 **PROGRAMA** **DESARROLLO DE ACTIVIDADES QUE CONTRIBUYAN A LA ECONOMÍA FAMILIAR Y LOCAL**

PLAN OPERATIVO *Realizar Gestiones Tendientes a Acercar Instancias de Perfeccionamiento de las Habilidades y Potencialidades de la Comunidad*

	ACCIONES Y/O PROYECTOS	INDICADOR	RESPONSABLE : Municipalidad Loncoche a Través de:
1	Elaborar Catastro con Necesidades de Capacitación de Emprendedores Locales.	Catastro Elaborado	UDEL
2	Gestionar la Capacitación en Administración de Empresas a los Emprendimientos en la Localidad de La Paz	Nº Capacitaciones Realizadas	UDEL



3	Gestionar Acciones que Permitan Capacitar Continuamente a lo menos el 20% de las Mujeres de Loncoche que Cuenten con Apresto Laboral.	Gestión Realizada	UDEL
4	Gestionar la Entrega de Capacitaciones Certificadas en Temas Productivos	Gestión Realizada	UDEL
5	Realizar Talleres de Apresto Laboral a Comités Inscritos en la OMIL y que Cumplan con Criterios de Selección de Empresas Locales.	Talleres Realizados.	UDEL - OMIL
6	Gestionar Asesoría para Conformar Empresa Asociativa Comunitaria en el Rubro del Transporte	Gestión Realizada	UDEL
7	Asesorar la Negociación entre ASODUCAM y Empresarios Locales	Asesoría Realizada	UDEL
8	Gestionar la Capacitación a Camioneros para Formular Proyectos de Inversión que Financien la Instalación de una Central Generadora de Carga	Gestión Realizada	UDEL
9	Gestionar la Capacitación a Camioneros en Logística y Distribución	Gestión Realizada	UDEL
10	Gestionar con Organismos de Capacitación Reconocidos por el Estado, para que se Efectúen Capacitaciones Técnicas Certificadas en Diversos Rubros según Necesidades en Loncoche.	Gestión Realizada	UDEL
11	Gestionar Capacitación en Distintos Rubros de Interés para Mujeres de la Comuna.	Gestión Realizada.	UDEL-DIDECO
12	Gestionar Capacitación a los Empresarios Turísticos en los Rubros de Interés.	Gestión Realizada.	PRODETUR
13	Capacitaciones Dirigidas a Proveedores Locales en Aspectos Técnicos y Temas según Requerimientos del Mercado.	Nº de Capacitaciones	UDEL - OMIL
14	Gestionar la Realización de Talleres Laborales para Mujeres de Sectores Rurales.	Gestión Realizada	DIDECO
15	Gestionar la Elaboración de Catastro de las Necesidades de Capacitación para las mujeres de la Comuna de Loncoche	Gestión Realizada	UDEL- Centro de Emprendimientos
16	Gestionar Capacitaciones en Liderazgo y Emprendimiento a Dirigentes Rurales.	Gestión Realizada	DIDECO- Secretaria Municipal



17	Gestionar la Realización de una Capacitación de Apoyo en Temas Legales Agropecuarios.	Número de Capacitaciones Realizada	UDEL
18	Gestionar la Realización de Cursos de Computación para Ciudadanos Rurales con Difusión Anticipada para Asegurar Cupos y Asistencia.	Gestión Realizada	UDEL
19	Gestionar la Realización de Capacitación a los PYMES en Formulación de Proyectos a través de Centro de Gestión Empresarial.	Gestión Realizada	UDEL
20	Gestionar la Realización de Capacitaciones a los PYMES en Manejo Contable a través de Centro de Gestión Empresarial.	Gestión Realizada	UDEL
21	Gestionar la Realización de Capacitaciones a los PYMES en Administración Empresarial a través de Centro de Gestión Empresarial.	Gestión Realizada	UDEL
22	Gestionar Capacitaciones en Temas Atingentes a los Requerimientos Según Previo Catastro	Gestión Realizada	UDEL
23	Gestionar el Aumento de Unidades Operativas PRODESAL para Mejorar Cobertura	Gestión Realizada	ALCALDIA - UDEL
24	Gestionar el Aumento de Dotación de Profesionales del PRODER para Entregar Mayor Cobertura de Atención en el Sector Rural	Aumento Solicitado	UDEL
25	Gestionar Asesoramiento Técnico Productivo en Sectores sin Cobertura de Asistencia Técnica	Gestión Realizada	PRODER
26	Gestionar una Diversificación de Rubros de Capacitación Técnica, con Aumento de R.R.H.H.	Gestión Realizada	UDEL - Administración Municipal
27	Gestionar Capacitaciones a Emprendimientos en Manejo Contable, Administración Microempresarial y Análisis de Mercado.	Nº de Capacitaciones Realizadas	UDEL
28	Gestionar Capacitaciones en Formulación de Proyectos Relacionados a la Adquisición de Recursos para Negocios de Emprendedores y Fuentes de Financiamiento a las que pueden Acceder.	Nº de Capacitaciones Realizadas	UDEL
29	Gestionar la Capacitación para Personas Cesantes, Jefas de Hogar y Jóvenes sin Trabajo.	Gestión Realizada	OMIL



30	Gestionar Asesoramiento Continuo con Seguimiento a los Apoyos Productivos de INDAP	Gestión Realizada	INDAP en coordinación con PRODER - PRODESAL
31	Gestionar asesoría a los PYMES en Ámbito Jurídico y Fuentes de Financiamiento Externo a través de Talleres.	Gestión Realizada	PYMES en coordinación con UDEL
32	Gestionar la Capacitación en Administración de Empresas a los Emprendimientos Presentes en La Paz	N° Capacitaciones Realizadas	UDEL
33	Elaborar Plan de Difusión de Condiciones y Requerimientos Necesarios para Validar Certificado Municipal en las Capacitaciones de Programas de la UDEL	Plan de difusión elaborado	UDEL

III.3 **ÁREA FORTALECIMIENTO DE LA ASOCIATIVIDAD Y FORTALECIMIENTO A LA EMPLEABILIDAD**
 III.3.1 **OBJETIVO ESTRATEGICO** Establecer Enlaces Estratégicos que Permitan Generar Fuentes de Empleo y Entregar un Servicio Completo y de Calidad
 III.3.1 **PROGRAMA ALIANZAS ESTRATÉGICAS DE NEGOCIOS LOCALES**
PLAN OPERATIVO Generar Acciones de Cooperación y Trabajo en Red para Potenciar los Negocios Locales.

	ACCIONES Y/O PROYECTOS	INDICADOR	RESPONSABLE : Municipalidad Loncoche a Través de:
1	Gestionar la Creación Centro de Gestión Empresarial	Gestión Realizada	PYMES - UDEL
2	Apoyar Actividades a Socios para Reactivar Cámara de Comercio	Apoyo Realizado	CÁMARA DE COMERCIO en coordinación con UDEL
3	Elaborar Catastro de Mano de Obra Especializada Inscrita en la OMIL.	Catastro Elaborado	UDEL - OMIL - DIDECO
4	Gestionar la Formalización de Organizaciones Relacionadas con el Turismo Local.	Gestión Realizada	PRODETUR
5	Gestionar la Creación de Agrupación del Rubro Gastronómico y de Alojamientos	Gestión Realizada	PRODETUR
6	Gestionar la Reactivación de la Cámara de Comercio	Gestión Realizada	UDEL
7	Elaborar Catastro de Empresas y/o Personas Relacionadas con el Turismo en Loncoche	Catastro Elaborado	PRODETUR
8	Organizar Actividades entre PYMES	Actividades Organizadas	PYMES en coordinación con UDEL
9	Elaborar Catastro de PYMES Locales	Catastro Elaborado	UDEL



10	Gestionar con la Empresa Privada Oportunidades de Trabajo para Personas con Discapacidad en la Comuna	Gestión Realizada	DIDECO-OMIL
10	Realizar Reuniones de Trabajo Coordinado de Municipalidad de Loncoche con las Empresas Locales	Nº de Reuniones Realizadas en el Año.	Empresarios - UDEL - ALCALDIA
11	Elaborar Plan de Difusión Relacionadas a las Ofertas Laborales para Mujeres de la Comuna.	Plan de Difusión Creado	OMIL- SOCIAL
12	Gestionar la Inserción Laboral de las Mujeres de la Comuna en Empresas Privadas	Gestión Realizada	UDEL - OMIL en coordinación con Empresas Privadas
13	Gestionar la Realización de Seminarios, Talleres y Mesas de Trabajo entre Empresas y Municipio Manteniéndose Informados de Proyectos y Programas Públicos y Privados de Inversión Comunal.	Gestión Realizada	Empresarios en coordinación con UDEL - SECPLAN - ALCALDIA
14	Coordinar Reuniones de Trabajo entre Municipalidad y Empresas Bancarias	Coordinación Realizada	Banco Estado en coordinación con Empresarios
15	Crear la Red de Emprendedores en La Paz	Red Creada	UDEL
16	Gestionar la Implementación de Centro de Atención para Hijos e Hijas de Trabajadoras Temporeras en Sectores Rurales	Gestión Realizada	DIDECO-UDEL

III.4 **ÁREA** **DESARROLLO CARTERA COMUNAL DE PROYECTOS PRODUCTIVOS**

III.4.1 **OBJETIVO ESTRATEGICO** *Contar con Banco de Proyectos Productivos Acorde a las Necesidades de la Comunidad*

III.4.1 **PROGRAMA** **PROYECTOS LOCALES QUE CONTRIBUYAN AL FOMENTO PRODUCTIVO**

PLAN OPERATIVO *Generar Espacios de Participación Ciudadana a través de Proyectos Formulados por la Ciudadanía*

	ACCIONES Y/O PROYECTOS	INDICADOR	RESPONSABLE : Municipalidad Loncoche a Través de:
1	Incentivar la Formulación de Proyectos a Fondos Concursables que Fomentan la Entrega de Recursos a Emprendedoras.	Nº de Proyectos Formulados	UDEL - SERNAM - PRODEMU
2	Gestionar la Coordinación de Reuniones con Empresas de la Comuna, en el Año para Dar a Conocer Cartera de Proyectos FNDR con las Necesidades de Inversión Pública en el Sector Empresarial.	Gestión Realizada	Empresarios en coordinación con UDEL - SECPLAN - ALCALDIA



3	Contar con un Banco de Proyectos de Emprendimientos Locales.	Banco de Proyectos Creado	UDEL en Coordinación con EMPRENDIMIENTOS
4	Gestionar la Postulación de Proyectos Productivos para Infraestructura, Maquinaria y/o Equipamiento Agrícola	Gestión Realizada	UDEL
5	Postular Proyectos para Insumos Productivos: Polietileno, Fertilizantes, Semillas, Pesticidas, Otros.	Número de Proyectos Postulados.	UDEL
6	Postulación de Proyectos de Infraestructura en el Ámbito Productivo y Asociativo	Proyectos Postulados	SECPLAN
7	Gestionar la Elaboración Proyectos Relacionados a Infraestructura en el Ámbito Productivo y Asociativo.	Perfil de Proyecto Elaborado.	SECPLAN
8	Gestionar Apoyo a los Microempresarios y Productores Locales a través del Diseño de Pautas de Evaluación que los Favorezcan en la Adjudicación de Licitaciones Públicas Licitaciones	Gestión Realizada	DAF en Coordinación con Comercio Local
9	Gestionar Apoyo en la Tramitación en Oficinas Municipales para Inicio de Actividades Económicas	Gestión Realizada	Oficina de Rentas y Patentes.

III.5

ÁREA FOMENTO PRODUCTIVO

III.5.1

OBJETIVO ESTRATEGICO *Incentivar y Solicitar el Aumento de Apoyo en la Inversión de Organismos Relacionados con el Fomento Productivo de la Comuna.*

III.5.1

PROGRAMA FOMENTO PRODUCTIVO RURAL

PLAN OPERATIVO *Fortalecer la Producción Rural Mediante la Gestión para Aumentar los Recursos Entregados a los Productores Rurales.*

	ACCIONES Y/O PROYECTOS	INDICADOR	RESPONSABLE : Municipalidad Loncoche a Través de:
1	Gestionar la Inclusión de Nuevos Rubros Productivos, en Prioridades Comunales de INDAP.	Gestión Realizada	UDEL
2	Gestionar el Aumento Asignación Presupuestaria de Recursos Regionales para el Rubro Ovino; como Mejoramiento Genético, de Infraestructura y Apotreramientos en los PDI.	Gestión Realizada	UDEL
3	Solicitar Servicios de Extensionista Forestal Permanente	Gestión Realizada	UDEL



	en la Comuna		
4	Elaborar un Informe de Justificación para Solicitar Aumento del Presupuesto Municipal para Actividades Agropecuarias de los Programas de la UDEL	Informe Elaborado	UDEL
5	Gestionar Estudio de Factibilidad para la Implementación de un Semillero Producción de Papas en Afquintúe.	Gestión Realizada	UDEL
6	Gestionar el Aumento de la Fiscalización de Comercio Ambulante de Productos Agrícolas y Otros	Fiscalización Realizada	Oficina de Rentas y Patentes
7	Gestionar la Ampliación de Cobertura del Seguro Agrícola, en Protección Pecuaria, para Compensar Pérdidas por Muertes de Animales (Depredación, Catástrofe, Otros)	Gestión Realizada	UDEL
8	Gestionar Plan de Control de Animales Depredadores en el Sector Rural	Gestión Realizada	UDEL
9	Gestionar el Fortalecimiento del Vivero Forestal Municipal	Gestión Realizada	UDEL
10	Elaborar Plan de Difusión acerca de Seguros Agrícolas y Temas Contingentes al Área Agrícola.	Plan de Difusión Elaborado	UDEL

III.6 **ÁREA COORDINACION DE REDES PRODUCTIVAS**

III.6.1 **OBJETIVO ESTRATEGICO** *Fomentar Redes de Asociatividad entre Comerciantes, Productores Locales y Empresas de la Comuna de Loncoche.*

III.6.1 **PROGRAMA POTENCIAR LA COMERCIALIZACIÓN DE PRODUCTOS LOCALES**
PLAN OPERATIVO *Coordinar Acciones que Generen Redes de Trabajo entre Comerciantes, Productores Rurales y Empresas de la Comuna.*

	ACCIONES Y/O PROYECTOS	INDICADOR	RESPONSABLE : Municipalidad Loncoche a Través de:
1	Elaborar Plan de Difusión de Fuentes de Financiamiento que Permitan Generar Recursos para Emprendimientos	Plan Elaborado	UDEL en Coordinación con EMPREDIMIENTOS
2	Crear Política de Apoyo y Fortalecimiento al Comercio Local.	Política Creada	DAF
3	Coordinar Reuniones con Empresarios y Microempresarios Locales.	Coordinación Realizada	UDEL coordinado con Empresarios y Microempresarios



4	Establecer Coordinación entre Empresas y Proveedores Locales	N° de Mesas de Trabajo Realizadas	PRODUCTORES LOCALES coordinado con UDEL - PRODER - PREDESAL
5	Gestionar Coordinación Mutua entre Municipio y Empresas de la Comuna	Gestión Realizada	CONAF - Empresas
6	Plan de Regularización, Funcionamiento e Instalación de Ferias Libres en la Comuna	Estudio Realizado	UDEL - Rentas y Patentes
7	Mayor Fiscalización por Parte de las Autoridades hacia el Comercio Externo.	N° de Fiscalizaciones Realizadas Anualmente	Carabineros en coordinación con Oficina de Rentas y Patentes.
8	Crear Ordenanza Municipal Respecto al Comercio Ambulante	Ordenanza Creada.	PYMES de la comuna - Oficina de Acción Sanitaria DAF - Rentas y Patentes
9	Gestionar la Agilización de Trámites y Disminuir Costos de Formalización a Favor de las PYMES Locales	Gestión Realizada	Oficina de Rentas y Patentes.
10	Gestionar la Coordinación Municipal con Empresas para Dirigir Actividades Realizadas a través de la Responsabilidad Social Empresarial de la Comuna	Gestión Realizada	
11	Gestionar Actividades de Responsabilidad Social Empresarial con Enfoque Intercultural	Gestión Realizada	Empresas en Coordinación con UDEL - OMIL
12	Gestionar que Existan Flujos de Información Bidireccionales entre OMIL y Empresas	Gestión Realizada	OMIL
13	Elaborar Plan de Trabajo Semestral o Anual de las Organizaciones de PYMES.	Plan Elaborado	UDEL - OMIL en Coordinación con PYMES
14	Gestionar la Coordinación entre Empresas de Abastecimiento de Combustible y ASODUCAM	Gestión Realizada	UDEL
15	Elaborar Listado con Necesidades y Problemas de los PYMES de Loncoche	Listado Elaborado	UDEL - OMIL en Cordinación con PYMES
16	Gestionar la Incorporación un Logo Representativo de la Comuna en Productos Artesanales Locales.	Gestión Realizada	PRODETUR
17	Gestionar la Creación de Imagen e Identidad Turística para Loncoche	Gestión Realizada	PRODETUR
18	Gestionar la Realización de Actividades Gastronómicas Masivas (muestra del cordero y la frambuesa).	Gestión Realizada	PRODETUR



19	Realizar Alineación de Productos Artesanales Según Identidad e Imagen Turística de Loncoche.	Gestión Realizada	PRODETUR
20	Gestionar la Creación de Rutas de Interés Turístico para la Comuna	Gestión Realizada	PRODETUR-DOM
21	Gestionar la Creación de una Página Web Turística Local.	Gestión Realizada	PRODETUR
22	Gestionar la Creación y Potenciación de la Ruta del Artesano	Gestión Realizada	PRODETUR
23	Elaborar Plan de Difusión Acerca de Tramitación Legal en Coordinación con Instituciones a Fines.	Plan de Difusión Elaborado	CAJ - CONADI
24	Gestionar la Formación de una Organización que Reúna a las PYMES de Loncoche.	Gestión Realizada	PYMES coordinado con UDEL
25	Realizar Coordinaciones entre Empresas de la Comuna y Ferreterías Locales para Acordar Abastecimiento Continuo.	Coordinación Realizada	UDEL Coordinado con Empresarios de la Comuna

- III.7 **ÁREA** **APOYO A LA GESTION FINANCIERA Y SUBSIDIOS PRODUCTIVOS**
- III.7.1 **OBJETIVO ESTRATEGICO** *Fortalecer la Autogestión de los Productores y Comerciantes Locales a través de Apoyo Gubernamental y Acceso a Sistemas de Apoyo Financiero.*
- III.7.1 **PROGRAMA** **APOYO AL PRODUCTOR Y COMERCIANTE DE LONCOCHE**
- PLAN OPERATIVO** *Generar Instancias que Faciliten la Difusión y Orientación de Beneficios y Fondos Concursables Para el Conocimiento de Organizaciones y Personas Naturales que se Interesen por Postular Iniciativas Propias.*

	ACCIONES Y/O PROYECTOS	INDICADOR	RESPONSABLE : Municipalidad Loncoche a Través de:
1	Gestionar Fondos Regionales para Profundización y/o Construcción de Pozos Rurales	Gestión Realizada	UDEL
2	Evaluar Viabilidad de Conseguir a Fondos Concursables de Infraestructura, Maquinaria y/o Equipamiento Productivo.	Viabilidad Evaluada	UDEL
3	Difundir Información Sobre Acceso a Subsidios y Beneficios para las PYMES a través de Reuniones, Radio y Prensa.	Información Entregada	OMIL - PYMES
4	Gestionar Recursos para Subsidio de Apoyo por Pérdida de Ganadería para Productores Rurales	Gestión Realizada	SAG - Oficina de Acción Sanitaria coordinada DAF



5	Gestionar la Creación de Subsidios para Mantenición de Frutales Menores (PDI) y/o Frutales Mayores Hasta que Entren en Producción.	Gestión Realizada	UDEL
6	Gestionar el Aumento Asignación Presupuestaria de Recursos Regionales para Programa Establecimiento y Mantenición de Praderas.	Gestión Realizada	UDEL
7	Gestionar el Aumento Asignación Presupuestaria de Recursos Regionales para Programa de Riego de Suelos Agrícolas.	Gestión Realizada	UDEL
8	Crear Plan de Difusión Respecto de Beneficios Otorgados por el Estado para Emprendedores.	Plan de Difusión Creado	UDEL en Coordinación con Organismos de Estado
9	Solicitar el Aumento de Asignación Regional al Presupuesto Comunal para Postulación a Subsidios Productivos.	Solicitud Realizada	UDEL - ALCALDIA
10	Apoyar Iniciativas que Permitan que Emprendedores Cuenten con Créditos Bancarios Acorde a su Nivel de Producción.	Apoyo de Iniciativas Realizado	UDEL en Coordinación con EMPRENDIMIENTOS-BANCO ESTADO
11	Gestionar la Creación de Banca Especializada en Emprendimientos	Gestión Realizada	EMPRENDIMIENTOS en coordinación con BANCO ESTADO
12	Gestionar la Posibilidad de Brindar Plazos Flexibles de Pago a Instituciones Financieras de Acuerdo a la Actividad del Emprendimiento.	Gestión Realizada	UDEL en Coordinación con EMPRENDIMIENTOS-BANCO ESTADO
13	Gestionar Reuniones Informativas de Instituciones Financieras a Emprendimientos Locales	Gestión Realizada	Banco Estado de Loncoche en coordinación con UDEL

LINEA ESTRATEGICA DE DESARROLLO IV : URBANO

MESAS DE TRABAJO QUE APORTARON A ESTA LÍNEA: DESARROLLO URBANO, MUJER, ULTRAESTACIÓN, HUISCAPI, LA PAZ, SURORIENTE, NORORIENTE

IV.1 ÁREA SERVICIOS DE EMPRESAS

IV.1.1 OBJETIVO ESTRATEGICO *Coordinar Acciones tendientes a Optimizar la Eficiencia en la Prestación de Servicios por parte de las Instituciones que Prestan Servicios en la Comuna*



VI.1.1 **PROGRAMA** **MEJORA EN LA ENTREGA DE SERVICIOS**
PLAN OPERATIVO *Gestionar la Construcción de Terminal de Buses*

	ACCIONES Y/O PROYECTOS	INDICADOR	RESPONSABLE : Municipalidad Loncoche a Través de:
1	Estudio de Factibilidad de Construcción de Terminal de Buses Intercomunal	Estudio de Factibilidad Realizado	SECPLAN en coordinación con Empresas de Buses

VI.1.2 **PLAN OPERATIVO** *Gestionar Mejoras en la Prestación de Servicios Eléctricos*

	ACCIONES Y/O PROYECTOS	INDICADOR	RESPONSABLE : Municipalidad Loncoche a Través de:
1	Elaborar Proyecto de Instalación Alumbrado Público a Orillas del Estero Loncoche	Proyecto Elaborado	SECPLAN-DAO en coordinación con SAESA
2	Gestionar Reposición de Postes en Mal Estado en la Comuna	Gestión Realizada	SECPLAN-DAO
3	Realizar Poda de Árboles que Dañan el Alumbrado del Sector Ultraestación	Poda Realizada	DAO

VI.2 **ÁREA** **SERVICIOS HIGIÉNICOS**

VI.2.1 **OBJETIVO ESTRATEGICO** *Contar con Servicios Higiénicos Pertinentes de Acuerdo a las Necesidades de la Comuna*

VI.2.1 **PROGRAMA** **MEJORAMIENTO DE SERVICIOS HIGIÉNICOS**
PLAN OPERATIVO *Gestionar la Instalación de Red de Alcantarillado en Localidades de Loncoche*

	ACCIONES Y/O PROYECTOS	INDICADOR	RESPONSABLE : Municipalidad Loncoche a Través de:
1	Elaborar Proyecto de Diseño de Alcantarillado en las Localidades de Huis capi y La Paz	Proyecto de Diseño Elaborado	SECPLAN
2	Elaborar Proyecto de Diseño de Pavimentación de Calles en Huis capi y La Paz	Proyecto de Diseño Elaborado	SECPLAN

VI.3 **ÁREA** **NUMERACIÓN DE CASAS**

VI.3.1 **OBJETIVO ESTRATEGICO** *Fomentar el Desarrollo Urbano de Huis capi*



VI.3.1 **PROGRAMA** **NUMERACIÓN DE CASAS EN HUISCAPI**

PLAN OPERATIVO *Coordinar Proyecto de Numeración*

	ACCIONES Y/O PROYECTOS	INDICADOR	RESPONSABLE : Municipalidad Loncoche a Través de:
1	Elaborar Proyecto de Numeración de Casas en Huis capi	Proyecto Elaborado	SECPLAN-DOM

VI.4 **ÁREA** **EQUIPAMIENTO URBANO**

VI.4.1 **OBJETIVO ESTRATEGICO** *Contar con Equipamiento Urbano Acorde a los Requerimientos de la Comuna*

VI.4.1 **PROGRAMA** **MEJORAMIENTO URBANO**

PLAN OPERATIVO *Gestionar la Implementación de Equipamiento Urbano en la Comuna*

	ACCIONES Y/O PROYECTOS	INDICADOR	RESPONSABLE : Municipalidad Loncoche a Través de:
1	Elaborar Proyecto de Instalación de Señaléticas de Tránsito en Lugares que lo Ameriten	Proyecto Elaborado	SECPLAN
2	Elaborar Proyecto de Construcción de Refugios Peatonales de Material Sólido en lugares Estratégicos de la Comuna	Proyecto Realizado	SECPLAN
3	Elaborar Catastro de Señaléticas en la Comuna.	Catastro Realizado	SECPLAN-Dirección de Tránsito
4	Realizar Coordinación para Incorporar Reductores de Velocidad Tipo Lomo de Toro en Calles, en Calles que lo Ameriten	Coordinación Realizada	Dirección de Tránsito-SECPLAN
5	Realizar Estudio de Factibilidad para Incorporar Semáforos en Puntos Estratégicos en la Comuna de Loncoche.	Estudio de Factibilidad Realizado.	SECPLAN
6	Elaborar Estudio de Factibilidad de Construcción de Estacionamiento en Sector Nororiente calle Amador Salman	Estudio Realizado	SECPLAN
7	Elaborar Proyecto de Diseño de Construcción de Plaza en Huis capi	Proyecto Elaborado	SECPLAN
8	Realizar Catastro Planimétrico Comunal de Actualización	Catastro Realizado	DOM
9	Gestionar la Reposición de las Tapas de Alcantarillas que lo Ameriten	Gestión Realizada	SECPLAN



- VI.5 **ÁREA** **INFRAESTRUCTURA COMUNITARIA**
- VI.5.1 **OBJETIVO ESTRATEGICO** *Construir y/o Habilitar Espacios que Satisfagan las Diferentes Necesidades de los Habitantes de Loncoche*
- VI.5.1 **PROGRAMA** **MEJORAMIENTO INFRAESTRUCTURA COMUNITARIA**
- PLAN OPERATIVO** *Gestionar el Mejoramiento e Implementación de Infraestructura Disponible*

	ACCIONES Y/O PROYECTOS	INDICADOR	RESPONSABLE : Municipalidad Loncoche a Través de:
1	Elaborar Estudio de Factibilidad de Construcción Cuartel 2° Compañía de Bomberos en Sector Nororiente	Estudio de Factibilidad Elaborado	SECPLAN
2	Elaborar Proyecto de Factibilidad de Construcción de un Jardín Infantil en el Sector Nororiente y Utraestación	Estudio Realizado	SECPLAN-DIDECO
3	Elaborar Proyecto EGIS del Sector para Ampliación de Sedes que lo Ameriten	Proyecto Elaborado	SECPLAN-DIDECO
4	Elaborar Proyecto de Reposición de Casa Cuidador de Bomberos La Paz	Proyecto Elaborado	SECPLAN
5	Elaborar Proyecto de Ampliación de Cuartel de Bomberos de La Paz	Proyecto Elaborado	SECPLAN
6	Elaborar Proyecto de Reposición de Posta La Paz	Proyecto Elaborado	SECPLAN-SALUD
7	Elaborar Proyecto de Construcción Sede Agua Potable La Paz	Proyecto Elaborado	SECPLAN
9	Elaborar Proyecto de Factibilidad de Construcción de Terminal de Buses en la Localidad de Huis capi	Proyecto de Factibilidad Elaborado	SECPLAN
10	Elaborar Proyecto de Reposición Cuartel 4° Compañía de Bomberos	Proyecto Elaborado	SECPLAN
11	Estudio de Factibilidad Construcción Puerto Seco	Estudio de Factibilidad Realizado	SECPLAN
12	Gestionar Estudio de Factibilidad para Construcción de Jardines Infantiles en Sectores Rurales que Operen en Verano.	Gestión Realizada	SECPLAN - DOM

- VI.6 **ÁREA** **ÁREAS VERDES**



VI.6.1 **OBJETIVO ESTRATEGICO** *Fomentar el Uso de Espacios Públicos al Aire Libre*

VI.6.1 **PROGRAMA** **FOMENTO DE ACTIVIDADES AL AIRE LIBRE**

PLAN OPERATIVO *Potenciar Áreas Verdes*

	ACCIONES Y/O PROYECTOS	INDICADOR	RESPONSABLE : Municipalidad Loncoche a Través de:
1	Elaborar Estudio de Factibilidad de Construcción de Áreas Verdes en Sectores que lo Ameriten	Estudio de Factibilidad Elaborado	SECPLAN
2	Elaborar Proyecto de Instalación de Iluminación para Áreas Verdes que lo Ameriten	Proyecto Elaborado	SECPLAN-DAO
3	Elaborar Proyecto de Instalación de Basureros en Áreas Verdes	Proyecto Elaborado	SECPLAN-DAO
4	Gestionar el Corte de Pastizales y Poda de Árboles de Áreas Verdes de la Comuna	Gestión Realizada	DAO

VI.6.1 **PLAN OPERATIVO** *Recuperar Espacios Públicos para Convertirlos en Espacios Recreativos*

	ACCIONES Y/O PROYECTOS	INDICADOR	RESPONSABLE : Municipalidad Loncoche a Través de:
1	Gestionar la Recuperación de Espacio Sargento Aldea, Frente a Pimpollito	Gestión Realizada	SECPLAN

VI.7 **ÁREA** **MEJORAMIENTO VIAL**

VI.7.1 **OBJETIVO ESTRATEGICO** *Contar con Vías de Acceso en Óptimas Condiciones*

VI.7.1 **PROGRAMA** **MEJORAMIENTO RED VIAL**

PLAN OPERATIVO *Elaborar Proyectos de Mejoramiento Vial en la Comuna*

	ACCIONES Y/O PROYECTOS	INDICADOR	RESPONSABLE : Municipalidad Loncoche a Través de:
1	Elaborar Proyecto de Reposición y Construcción de Aceras y Estacionamientos en Lugares Estratégicos en la Comuna	Proyecto Elaborado	SECPLAN



2	Apoyar Diseño y Postulación de Iniciativas de Proyectos de Pavimentación en Calles que lo Requieran	Apoyo en Diseño Realizado	SECPLAN
3	Elaborar Catastro de Caminos Prioritarios de Inversión	Catastro Realizado	DOM
4	Elaboración de Proyectos para Construcción de Aceras y Estacionamientos	Proyecto Elaborado	SECPLAN
5	Elaborar Catastro de Calles que se Encuentran no Pavimentadas	Catastro Elaborado	SECPLAN
6	Elaborar Catastro de Calles que se Encuentran Deterioradas	Catastro Elaborado	SECPLAN
7	Elaborar Proyecto de Mejoramiento Calles que se Encuentren Deterioradas	Proyecto Elaborado	SECPLAN
8	Elaborar Proyecto de Pavimentación de Calles	Proyecto Elaborado	SECPLAN
9	Elaborar Proyecto de Diseño de Pavimentación de Calles en Huiscapi y La Paz	Proyecto de Diseño Elaborado	SECPLAN
11	Elaboración de Proyecto de Diseño Evacuación de Aguas Lluvias	Proyecto de Diseño Elaborado	SECPLAN
12	Gestionar la Reactivación de Acceso a Ruta 5 Sur, por Calle Pedro de Valdivia de Loncoche	Gestión Realizada	SECPLAN-DOM
13	Elaborar Estudio de Factibilidad de Construcción de Paso Nivel en Puntos Estratégicos de la Comuna	Estudio de Factibilidad Elaborado	SECPLAN-DOM

VI.7.2 **PLAN OPERATIVO**

Construir Vías de Acceso Amigables, que Faciliten el Desplazamiento de Discapacitados

	ACCIONES Y/O PROYECTOS	INDICADOR	RESPONSABLE : Municipalidad Loncoche a Través de:
1	Elaborar Proyectos para Construir Rampas para Discapacitados en Edificios Públicos	Proyecto Elaborado	SECPLAN
2	Elaborar Proyectos para Construir Rampas de Aceras y Reposición de Veredas	Proyecto Elaborado	SECPLAN

VI.8

ÁREA

SEGURIDAD FLUVIAL

VI.8.1

OBJETIVO ESTRATEGICO

Generar Soluciones Definitivas de Seguridad Fluvial para el Sector

VI.8.1

PROGRAMA

SEGURIDAD FLUVIAL



PLAN OPERATIVO

Infraestructura Fluvial

Gestionar Financiamiento a través de Proyectos para la Construcción y Mejoramiento de

	ACCIONES Y/O PROYECTOS	INDICADOR	RESPONSABLE : Municipalidad Loncoche a Través de:
1	Estudio de Factibilidad de Construcción Muro de Contención Río Cruces	Estudio de Factibilidad Realizado	SECPLAN
2	Estudio de Factibilidad de Construcción Gaviones Estero Loncoche	Estudio de Factibilidad Realizado	SECPLAN
3	Elaborar Proyecto de Construcción Puente San Antonio	Proyecto Elaborado	SECPLAN
4	Elaborar Proyecto de Mejoramiento Puente Elocoyan	Proyecto Elaborado	SECPLAN
5	Gestionar la Creación de un Plan de Inversión para la Instalación de Defensas Fluviales	Gestión Realizada	SECPLAN

VI.8.2 **PLAN OPERATIVO**

Mantenión Estero Loncoche

	ACCIONES Y/O PROYECTOS	INDICADOR	RESPONSABLE : Municipalidad Loncoche a Través de:
1	Elaborar Limpieza Periódica Estero Loncoche Cauce y Ribera	Proyecto Elaborado	SECPLAN

LINEA ESTRATEGICA DE DESARROLLO V: RURAL

MESAS DE TRABAJO QUE APORTARON A ESTA LÍNEA: TERRITORIAL RURAL 1, TERRITORIAL RURAL 2, EDUCACIÓN, PUEBLO MAPUCHE, PRODUCTORES RURALES, ADULTO MAYOR

V.1

ÁREA CONECTIVIDAD RURAL

OBJETIVO ESTRATEGICO *Contar con Vías de Conectividad en las Mejores Condiciones Posibles para Trasladarse Entre y Desde Sectores Rurales a Zonas Urbanas.*

V.1.1

PROGRAMA MEJORAMIENTO CONTINUO DE RED VIAL COMUNAL

PLAN OPERATIVO

Disponer de una Planificación de Mejora y Mantenión Sostenida de Caminos.



	ACCIONES Y/O PROYECTOS	INDICADOR	RESPONSABLE : Municipalidad Loncoche a Través de:
1	Gestionar la Elaboración de un Plan de Inversión en Red Vial que Conecten entre Sectores Rurales y con Centros Urbanos.	Gestión Realizada	DOM - SECPLAN - UDEL - SOCIAL
2	Solicitar a Vialidad Asfalto de Camino Loncoche-Calafquén (38 Km)	Solicitud Realizada	DOM-UDEL
3	Solicitar a Vialidad Asfalto de Caminos Productivos Enrolados por Vialidad.	Solicitud Realizada	DOM-UDEL
4	Coordinar la Elaboración de un Mapa Territorial Rural que Apoye la Prioridad de Inversión Comunal en Red Vial.	Mapa Territorial Elaborado	SECPLAN - DOM
5	Crear Listados de Red Vial Enrolados por Vialidad y Enrolados por Municipalidad.	Lista Creada	SECPLAN - DOM
6	Elaborar Listado de Necesidades Prioritarias por Sector, como Puentes, Señalética, Barreras de Contención, Obras de Arte (Sistemas de Drenaje Vial), Refugios Peatonales (Garitas), otros.	Lista de Necesidades Elaborada	SECPLAN - DOM
7	Realizar una Evaluación Técnica y Lista de Necesidades del Parque Automotriz de Maquinaria Pesada.	Evaluación Técnica y lista de Necesidades Realizada	DOM - Taller Municipal
8	Elaborar Plan de Difusión para Informar de los pasos a seguir en Enrolamiento de Caminos que no se Encuentren Inscritos en los Registros Correspondientes.	Información Difundida	DOM - UDEL - U. TRASPARENCIA
9	Gestionar Plan de Trabajo para Evacuación de Aguas Lluvia y Drenaje en Caminos Rurales.	Gestión Realizada	DOM
10	Considerar Mano de Obra Rural Inscrita en la OMIL para Trabajos en Caminos Rurales	Mano de Obra Considerada	OMIL-DOM

VI.1.2 **OBJETIVO ESTRATEGICO** *Entregar un Sistema de Transporte con Movilidad Eficiente, Segura, con Alto Grado de Cobertura, Oportuno y Accesible.*

VI.1.2 **PROGRAMA** **APOYO AL SISTEMA DE TRANSPORTE RURAL**

PLAN OPERATIVO *Coordinar con los Servicios Públicos y Privados la Formación de un Sistema de Apoyo Constante y Logístico de Transporte.*

	ACCIONES Y/O PROYECTOS	INDICADOR	RESPONSABLE : Municipalidad Loncoche a
--	------------------------	-----------	---



			Través de:
1	Gestionar la Disposición de un Vehículo de Transporte Escolar Rural para Paya, Quesquechán, Cuno.	Gestión Realizada	DAEM
2	Gestionar Mejoras en la Prestación de Servicios de Locomoción entre Loncoche – Afquintúe - Lastarria	Gestión Realizada	Dirección de Tránsito en Coordinación con SEREMI de Transporte
3	Fiscalizar Itinerarios (horario y trayectoria) de Vehículos de Transporte Rural	Fiscalización Realizada	Dirección de Tránsito en Coordinación con SEREMI de Transporte
4	Gestionar el Aumento de Locomoción desde y hacia Sectores Rurales, Creando Espacios de Difusión de Programas de Apoyo al Transporte Particular.	Gestión Realizada	Rentas y Patentes - Dirección de Tránsito - Parque Automotriz

V.1.3 **OBJETIVO ESTRATEGICO** *Promover y Fortalecer la Conectividad Telecomunicacional desde y hacia los Sectores Rurales.*

V.1.3 **PROGRAMA** **TELECOMUNICACIONES EN SECTORES RURALES**

PLAN OPERATIVO *Coordinar con Privados un Aumento en la Cobertura, Favoreciendo a Sectores Rurales más Apartados*

	ACCIONES Y/O PROYECTOS	INDICADOR	RESPONSABLE : Municipalidad Loncoche a Través de:
1	Gestionar la Instalación de Antenas de Celulares para Mejorar Señal Telefónica para Molco, Huiñoco, Chanelfu, Panco, Pudiñán, Nilcachuín, Lolorruca.	Gestión Realizada	OCIC
2	Gestionar la Instalación de Antenas que Permitan Conectarse a Internet en Sectores Rurales sin Cobertura.	Gestión Realizada	OCIC
3	Estudiar Factibilidad de Instalar Pequeña Estación Meteorológica en Quesquechán.	Estudio Realizado	SECPLAN

V.2 **ÁREA** **AGUA POTABLE RURAL**

V.2.1 **OBJETIVO ESTRATEGICO** *Disponer de un Programa que Considere un Sistema de Abastecimiento de Agua Potable Rural e Informar de los Requerimientos y Beneficios que Implican*

V.2.1 **PROGRAMA** **AGUA POTABLE RURAL**



PLAN OPERATIVO Disponer de un Sistema de Información que Integre Postulación a Programas de Agua Potable Rural (APR)

	ACCIONES Y/O PROYECTOS	INDICADOR	RESPONSABLE : Municipalidad Loncoche a Través de:
1	Creación de Plan de Difusión de Requerimientos y Beneficios de Contar con Agua Potable Rural, que Incluya Charlas, Volantes, Otros.	Plan de Difusión Creado	SECPLAN
2	Gestionar la Inclusión Dentro de Programa de Agua Potable Rural la Subdivisión Técnica Dispersos	Gestión Realizada	SECPLAN
3	Gestionar la Implementación de Agua Potable Rural en los Sectores que Cumplan con los Requisitos.	Gestión Realizada	SECPLAN
4	Gestionar la Disposición de Asesoría para Postular a Programas de Agua Potable Rural	Gestión Realizada	UDEL

V.3

ÁREA SERVICIOS

V.3.1 **OBJETIVO ESTRATEGICO** Fortalecer Coordinación con Instituciones Públicas y Empresas Privadas para una Entrega de Servicios de Forma Constante.

V.3.1 **PROGRAMA INTERRELACIÓN ENTRE SERVICIOS PÚBLICOS Y PRIVADOS**

PLAN OPERATIVO Definir Redes de Apoyo que Faciliten el Acceso a la Información.

	ACCIONES Y/O PROYECTOS	INDICADOR	RESPONSABLE : Municipalidad Loncoche a Través de:
1	Crear Plan de Difusión Acerca de Tramitación de Regularización y Saneamiento de Propiedades en Coordinación con Instituciones Afines.	Plan de Difusión Creado	OIRS - DIDEKO - UDEL - Bienes Nacionales - CONADI - CAJ
2	Gestionar Creación de una Plataforma Municipal de Información y Fechas de Postulación a Proyectos de Acciones de Contingencia Agropecuaria con otras Instituciones Públicas.	Plataforma Creada	OIRS - DIDEKO - UDEL
3	Coordinar la Visita de Otras Instituciones para Atender en Oficinas Municipales. (SAG, CONADI, CAJ, Bienes Nacionales, SII, CONAF, SERNAC, DGA)	Número de Visitas Médicas	DIDEKO- UDEL
4	Gestionar Visitas de Autoridades Gubernamentales de Agricultura a la Comuna	Gestiones Relacionadas	ALCALDIA



5	Crear Listado de Personas que Necesitan Sanear sus Tierras y Aguas	Listado Creado	Bienes Nacionales - CONADI - CAJ en UDEL - DIDECO
6	Estudiar Viabilidad de Mantener Colegio de Nilcahuín Funcionando.	Realizar Estudio	DAEM
7	Solicitar Mejora de Drenaje y Limpieza de Esteros para Recuperación de Vegas que Actualmente no Producen.	Solicitud Realizada	DOM - UDEL
8	Crear Plan de Difusión Sobre del Instrumento de Estratificación Social Vigente para Sectores Rurales.	Plan de Difusión Creado	DIDECO- SOCIAL

V.3.1 **PLAN OPERATIVO** *Definir Redes de Apoyo que Faciliten la Entrega de Servicios.*

	ACCIONES Y/O PROYECTOS	INDICADOR	RESPONSABLE : Municipalidad Loncoche a Través de:
1	Gestionar Tarifa Diferenciada para el Adulto Mayor en los Medios de Transporte que Prestan Servicio en la Comuna.	Gestión Realizada	SOCIAL en Coordinación con SENAMA- Ministerio de Transporte-Privados
2	Realizar el Aumento la Cobertura y Frecuencia del Sistema de Recolección de Basura Actual.	Estudio Realizado	DAO
3	Gestionar Trabajos en Limpia de Caminos Enrolados por Municipalidad.	Gestión Realizada	DOM
4	Solicitar Mantenimiento del Tendido Eléctrico Rural por Empresa a Cargo del Servicio.	Mantenimiento Solicitada	SECPLAN
5	Gestionar la Inclusión al Servicio de Electricidad de Aquellas Viviendas que no Dispongan de este Tipo de Energía.	Gestión Realizada	SECPLAN

V.4 **ÁREA** **INFRAESTRUCTURA RURAL**

V.4.1 **OBJETIVO ESTRATÉGICO** *Propiciar el Desarrollo de Distintas Actividades Comunitarias en Espacios Aptos.*

V.4.1 **PROGRAMA** **INFRAESTRUCTURA RURAL**

PLAN OPERATIVO *Planificar y Priorizar Inversiones de Infraestructura Según Necesidades.*

	ACCIONES Y/O PROYECTOS	INDICADOR	RESPONSABLE : Municipalidad Loncoche a Través de:
--	------------------------	-----------	---



1	Gestionar Estudio de Factibilidad de Construir Casetas Sanitarias en Sectores Rurales de la Comuna de Loncoche.	Gestión Realizada	SECPLAN - DOM
2	Utilización de Infraestructuras Existentes como Centros Comunitarios y Sedes para Actividades Recreativas de las Organizaciones de los Sectores de la Comuna	Gestión Realizada	SECPLAN - DOM
3	Gestionar la Instalación de Contenedores de Basura Comunitario en los Sectores Rurales Donde no Está Cubierto este Servicio.	Gestión Realizada	SECPLAN
4	Gestionar la Inclusión de un Espacio Físico (Sala de Ventas) Dentro del Proyecto de Ampliación del Museo para Ofrecer Artesanías Realizadas por Personas que Viven en Sectores Rurales	Gestión Realizada	SECPLAN - PRODETUR - CULTURA

LÍNEA ESTRATÉGICA DE DESARROLLO VI : PUEBLO MAPUCHE

MESAS DE TRABAJO QUE APORTARON A ESTA LÍNEA: PUEBLO MAPUCHE

VI.1	ÁREA	TERRITORIO	
VI.1.1	OBJETIVO ESTRATÉGICO	<i>Coordinar Apoyo a las Comunidades Indígenas en Tema de Tierras y Territorio</i>	
VI.1.1	PROGRAMA	RECUPERACIÓN DE TERRITORIO	
	PLAN OPERATIVO	<i>Gestionar la Tramitación para Obtención de Tierras y Aguas de las Comunidades con CONADI</i>	
	ACCIONES Y/O PROYECTOS	INDICADOR	RESPONSABLE : Municipalidad Loncoche a Través de:
1	Crear Sistema de Seguimiento y Monitoreo de la Tramitación para Recuperación de Territorio (Tierras y Agua) en la CONADI, en el que se pueda Identificar la Etapa en que va el Proceso de Solicitud	Sistema de Seguimiento Creado.	Oficina Municipal Mapuche en coordinación con PIDI (CONADI)

VI.2	ÁREA	DESARROLLO CULTURAL	
VI.2.1	OBJETIVO ESTRATÉGICO	<i>Gestionar Acciones para Mejorar la Infraestructura de Recintos Educativos Municipales, Incorporando Conceptos de Identidad Mapuche</i>	



VI.2.1 **PROGRAMA**
PLAN OPERATIVO
 Identidad Mapuche

FORTALECIENDO LA CULTURA MAPUCHE

Incorporar en el Proyecto de Mejoramiento de Infraestructura Educativa Comunal Municipal la

	ACCIONES Y/O PROYECTOS	INDICADOR	RESPONSABLE : Municipalidad Loncoche a Través de:
1	Gestionar Estudio de Factibilidad para que cada Escuela Municipal Incorpore dentro de su Infraestructura Espacios de Identidad Mapuche.	Estudio de Factibilidad Realizado	DAEM- Oficina Municipal Mapuche
2	Crear una Ficha de Matrícula Modelo para todos los Establecimientos Educativos Municipales donde se Indique entre otros, la Ascendencia Indígena con que se Identifica el Alumno.	Ficha Creada	DAEM-Oficina Municipal Mapuche
3	Elaborar Catastro de Hablantes del Idioma Mapudungun en la Comuna de Loncoche	Catastro Elaborado	Oficina Municipal Mapuche
4	Fomentar Todo Tipo de Actividades Culturales Mapuche.	Actividades Culturales Mapuche Fomentadas	Oficina Municipal Mapuche - DIDEKO

VI.3

ÁREA RECURSOS

VI.3.1 **OBJETIVO ESTRATÉGICO** *Buscar Mecanismo de Asesoría Técnica en los Rubros Productivos que Permitan Desarrollo Económico*

VI.3.1 **PROGRAMA** **ASESORÍA TÉCNICA PRODUCTIVA**

PLAN OPERATIVO *Gestionar la Entrega de Asesoría Técnica y Capacitación en Rubros Productivos para el Pueblo Mapuche*

	ACCIONES Y/O PROYECTOS	INDICADOR	RESPONSABLE : Municipalidad Loncoche a Través de:
1	Establecer Convenios de Cooperación entre Municipio e Instituciones de Fomento para Emprendimientos Mapuche.	Convenio de Cooperación Establecido.	UDEL- Instituciones de Fomento Productivo.
2	Postular a la creación de un PRODESAL Mapuche Rotatorio Territorial que Entregue Asesoría Técnica a las Comunidades Indígenas.	Postulación Realizada	UDEL en Coordinación con INDAP
3	Gestionar Fondos Concursables para Financiamiento de Iniciativas Mapuche.	Gestión Realizada	UDEL



4	Gestionar la Disponibilidad de un Lugar Físico Urbano para Comercializar los Frutos de la Producción del Pueblo Mapuche.	Gestión Realizada.	UDEL- Oficina Municipal Mapuche
5	Potenciar los Emprendimientos a Miembros del Pueblo Mapuche a través de Subsidios para la Producción de Hortalizas, Verduras, Animales, entre otros.	Emprendimientos Potenciados.	UDEL-Oficina Municipal Mapuche- Rentas y Patentes
6	Elaboración de Proyecto que Incorpore la Contratación de Profesionales del Área Social y Jurídica para la Oficina Municipal Mapuche	Proyecto Elaborado.	UDEL- Oficina Municipal Mapuche
7	Realizar Gestión para Destinar Recursos para el Mejoramiento de la Oficina Municipal Mapuche.	Gestión Realizada.	UDEL- Oficina Municipal Mapuche
8	Coordinar con Instituciones Afines Asesoría Jurídica en la Comuna	Coordinación Realizada	SOCIAL en Coordinación con CAJ- CONADI

VI.3. **ÁREA** **ÁREA DE DESARROLLO INDÍGENA**

VI.3.1 **OBJETIVO ESTRATÉGICO** *Establecer Estrategias de Apoyo en Áreas de Desarrollo Indígena*

VI.3.1 **PROGRAMA** **FORTALECIMIENTO ÁREA DE DESARROLLO INDÍGENA**

PLAN OPERATIVO *Fortalecer las Gestiones y Condiciones de Apoyo al Desarrollo Indígena*

	ACCIONES Y/O PROYECTOS	INDICADOR	RESPONSABLE : Municipalidad Loncoche a Través de:
1	Gestionar la Elaboración de un Plan de Apoyo al Rescate Cultural Mapuche.	Gestión Realizada	Oficina Municipal Mapuche
2	Gestionar la Realización de un Catastro de Ceremonias y Actividades Mapuche para Plan de Apoyo al Rescate Cultural Mapuche	Gestión Realizada	Oficina Municipal Mapuche
3	Asesorar a Organizaciones Mapuches en Postulaciones a Proyectos para el Rescate Cultural.	Nº de Asesorías Realizadas	Oficina Municipal Mapuche
4	Solicitar Aumento de Becas Indígenas.	Solicitud Realizada	Oficina Municipal Mapuche- DAEM
5	Elaborar Plan de Difusión Masivo Respecto de Postulaciones a Becas de Estudio y Proyectos de Fondos Concursables para el Pueblo Mapuche.	Plan de Difusión Creado	Oficina Municipal Mapuche- DAEM



LÍNEA ESTRATÉGICA DE DESARROLLO VII : EDUCACIÓN

MESAS DE TRABAJO QUE APORTARON A ESTA LÍNEA: EDUCACIÓN, INFANCIA, PUEBLO MAPUCHE, MEDIOAMBIENTE, MUJER, TERRITORIAL RURAL 2, HUISCAPI

VII.1 **ÁREA NIVELACIÓN DE ESTUDIOS Y PERFECCIONAMIENTO CONTINUO**
 VII.1.1 **OBJETIVO ESTRATÉGICO** Favorecer el Empoderamiento de las Mujeres a través del Acceso a la Nivelación de Estudios, Capacitación y Asesoría.

VII.1.1 **PROGRAMA NIVELACIÓN DE ESTUDIOS PARA ADULTOS**
PLAN OPERATIVO Promover la Educación para Adultos

	ACCIONES Y/O PROYECTOS	INDICADOR	RESPONSABLE : Municipalidad Loncoche a Través de:
1	Fortalecer Sistema de Educación Básica y Secundaria para Adultos en Sector Urbano e Implementar Este Sistema de Nivelación de Estudios en los Sectores Rurales de la Comuna.	Sistema Implementado.	DAEM
2	Gestionar el Acercamiento de Instituciones de Educación Técnico Superior en la Comuna.	Gestión Realizada	DAEM
3	Gestionar la Ampliación de Cobertura de Preuniversitario Impartido por Liceo Padre Alberto Hurtado hacia la Comunidad que desee acceder a la Educación Superior.	Gestión Realizada	DAEM
4	Gestionar Obtención de Recursos Didácticos y económicos para Beneficios para Escuelas Rurales	Gestión Realizada	DAEM
5	Elaborar Informe de Factibilidad de Programa de Nivelación de Estudios en Huiscaپی	Informe Elaborado	DAEM-DIDECO

VII.1.1 **PLAN OPERATIVO** Gestionar Acciones que Permitan Capacitaciones Continuamente a los menos al 20% de las Mujeres de Loncoche que Cuenten con Apresto Laboral.

	ACCIONES Y/O PROYECTOS	INDICADOR	RESPONSABLE : Municipalidad Loncoche a Través de:
--	------------------------	-----------	---



1	Gestionar Capacitación en Temas Atingentes a los Requerimientos de la Población Participante en Grupos y Organizaciones Presentes en La Comuna	Nº de Capacitaciones Realizadas.	Biblioredes - SERNAM - Centro de Emprendimientos - Liceos Municipales de la Comuna
2	Gestionar la Posibilidad de Aumentar Cupos para Becas de Alimentación, Beca para estudiantes indígenas, Beca Presidente de la República entre otras en Escuelas del Sector Urbano y Rural.	Gestiones Realizadas	DAEM -EDUCACIÓN -Seremi de Educación
3	Gestionar la Elaboración de un Plan de Difusión Masivo acerca de Postulaciones a Becas.	Gestión Realizada	DAEM-Departamento Social
4	Efectuar Orientación a Padres y Apoderados en Oferta Estudiantil, para Apoyar la Continuidad de Estudios de los Jóvenes ya sea para Enseñanza Medio y/o Superior	Charlas de Orientación Realizadas	DAEM

VII.2 **ÁREA** **INFRAESTRUCTURA EDUCACIONAL**

VII.2.1 **OBJETIVO ESTRATÉGICO** *Contar con Espacios Normados y en Condiciones para llevar a cabo las Labores propias del Quehacer Educativo de la Comuna de Loncoche.*

VII.2.1 **PROGRAMA** **MEJORAMIENTO INFRAESTRUCTURA MUNICIPAL**

PLAN OPERATIVO *Establecer Planes de Estudios de Factibilidad, Propendiendo a la Realización de Proyectos de Infraestructura e Implementación en los Establecimientos Educativos.*

	ACCIONES Y/O PROYECTOS	INDICADOR	RESPONSABLE : Municipalidad Loncoche a Través de:
1	Estudio de Normalización para Establecimientos Educativos Urbanos y Rurales.	Estudio Realizado	Gobierno Central- DAEM
2	Determinar Necesidades Prioritarias por Establecimiento Educativo como Baños, Techumbres, Calefacción, Agua, Ampliación otros	Necesidades Determinadas	DAEM
3	Gestionar la Elaboración de Plan de Inversión para Construcción de Gimnasio y Patio Techado en Todos los Establecimientos que lo Ameriten	Plan de Inversión Elaborado	SECPLAN
4	Estudio de Factibilidad para Construcción de Laboratorios de Ciencias en Sectores Urbanos y Rurales.	Estudio de Factibilidad Realizado	SECPLAN



5	Estudio de Factibilidad para Construcción de Internados en sectores Urbanos y Rurales en Establecimientos Educativos que lo ameriten	Estudio de Factibilidad Realizado	SECPLAN
6	Mejoramiento de Caminos de Acceso y Calles Aledaña a los Establecimientos Educativos Urbanos y Rurales	Estudio de Factibilidad Realizado	DOM
7	Elaborar Catastro de Infraestructura Educativa Municipal	Catastro Elaborado	DAEM
8	Gestionar la Determinación de Necesidades de Infraestructura Educativa de Acuerdo al Catastro Realizado	Gestiones Realizadas	DAEM- SECPLAN
9	Gestionar la Construcción y/o Mejoramiento de Infraestructura Educativa Municipal de Acuerdo al Catastro Realizado	Gestiones Realizadas	DAEM-SECPLAN

VII.3 **ÁREA RECURSOS HUMANOS**

VII.3.1 **OBJETIVO ESTRATÉGICO** *Contar con Personal con Competencias Necesarias para Desempeñarse en el Sistema Educativo*

VII.3.1 **PROGRAMA** **PERFIL COMUNAL FUNCIONARIOS DE LA EDUCACIÓN**

PLAN OPERATIVO *Crear y Diferenciar Perfiles de los Funcionarios de la Educación en la Comuna*

	ACCIONES Y/O PROYECTOS	INDICADOR	RESPONSABLE : Municipalidad Loncoche a Través de:
1	Cautelar que Profesores Contratados en Establecimientos Municipales Cuenten con Mención y/o Especialización Académica	Profesores Contratados con Mención y/o Especialización	DAEM
2	Elaborar Perfil Comunal de los Funcionarios de los Distintos los Estamentos que Laboran en Educación.	Perfil Elaborado	DAEM
3	Elaborar Plan Anual de Capacitaciones que Favorezcan el Perfeccionamiento continuo de los Funcionarios de la Educación.	Plan Elaborado	DAEM
4	Elaborar Estrategias Educativas Sistematizadas en el Tiempo para Elevar Puntajes SIMCE.	Estrategias Elaboradas	DAEM
5	Gestionar la Contratación de Profesionales Especializados en Temáticas de Discapacidad en Establecimientos	Gestión Realizada	DAEM-SOCIAL



	Educativas Municipales de la Comuna		
6	Postular a JEC al 100% de las Escuelas Municipales Acorde a la Capacidad de Infraestructura y N° de Matriculas con que cuente el Establecimiento para Justificar Implementación de este Sistema Educativo	N° de Postulaciones a JEC Realizados	DAEM en coordinación con Directores de Establecimientos Educativos

VII.3.1 **PLAN OPERATIVO** Fortalecer Competencias Docentes para Cumplimiento de Planes de Mejora Anual.

	ACCIONES Y/O PROYECTOS	INDICADOR	RESPONSABLE : Municipalidad Loncoche a Través de:
1	Gestionar la Realización de Talleres de Plataforma MINEDUC a Docentes de La Escuelas Urbanas y Rurales de la Comuna de Loncoche	Gestión Realizada	DAEM
2	Gestionar Asesoría Técnico en Uso de Recursos SEP a Docentes de La Escuelas Urbanas y Rurales de la Comuna de Loncoche	N° de Asesorías Realizadas	DAEM- SEP

VII.3.1 **PLAN OPERATIVO** Contar con Personal Multidisciplinario que dé Respuesta a las Necesidades y Requerimientos de los Diferentes Establecimientos de la Comuna.

	ACCIONES Y/O PROYECTOS	INDICADOR	RESPONSABLE : Municipalidad Loncoche a Través de:
1	Gestionar la Contratación de Personal de Aseo y de Cuidado en Escuelas Municipales Rurales de Alta Matrícula y que Cuenten con Recursos Tecnológicos.	Gestiones Realizadas	DAEM -DAF
2	Gestionar la Incorporación de Profesionales Interdisciplinarios de Acuerdo a las Necesidades de los Establecimientos Educativos Municipales Urbanos y Rurales de La Comuna	Gestión Realizada	DAEM
3	Crear Base de Datos de Profesionales Disponibles para Suplir Ausencias por Reemplazos y Vacaciones.	Base de Datos Creada	DAEM-EDUCACIÓN
4	Gestionar Contratación de Profesionales Multidisciplinarios Según Planes de Mejora de cada Establecimiento	Gestiones Realizadas	DAEM



5	Gestionar Realización de Talleres de Trabajo Multidisciplinarios con los Padres y Apoderados con el fin de Fomentar el Compromiso con sus Hijos y los Establecimientos.	Gestión Realizada	DAEM
6	Gestionar Contratación de Profesores Interculturales de Acuerdo a la Normativa Legal Vigente y Necesidades del Establecimiento Educacional	Gestión Realizada	Directores de Escuelas- DAEM- Jefe de personal Dpto. Educación

VII.4 **ÁREA TRANSPORTE**

VII.4.1 **OBJETIVO ESTRATÉGICO** *Facilitar el Acceso a la Educación de los Estudiantes de Sectores Rurales*

VII.4.1 **PROGRAMA** **TRANSPORTE ESCOLAR MUNICIPAL**

PLAN OPERATIVO *Contribuir a la Disminuir el Ausentismo Escolar por Problemas de Traslado e Incrementar Matrículas*

	ACCIONES Y/O PROYECTOS	INDICADOR	RESPONSABLE : Municipalidad Loncoche a Través de:
1	Gestionar la Disposición de un Vehículo de Transporte Escolar Para Establecimientos Educacionales de Paya, Quesquechán y Cuno.	Gestión Realizada	DAEM- Gobierno Central
2	Gestionar Transporte Escolar hacia Establecimientos Educacionales Municipales desde y hacia Sectores Periféricos de La Comuna de Loncoche	Gestión Realizada	DAEM
3	Gestionar Transporte Escolar desde y hacia Sectores Rurales a Escuelas y Liceos Municipales Urbanos.	Gestión Realizada	DAEM- Gobierno Central
4	Elaborar Ficha de Postulación para Focalizar Beneficios de Transporte Escolar Municipal (Requisitos de Beneficios, Establecimientos Incluidos, entre otros)	Ficha Elaborada	DAEM

VII.5 **ÁREA EQUIPAMIENTO**

VII.5.1 **OBJETIVO ESTRATÉGICO** *Contribuir a Descubrir y Desarrollar de Competencias y/o Habilidades de los Estudiantes de la Comuna.*

VII.5.1 **PROGRAMA** **EQUIPAMIENTO ESCUELAS MUNICIPALES**

PLAN OPERATIVO *Equipar Establecimientos con Laboratorios Acorde a sus Necesidades y Programas.*

	ACCIONES Y/O PROYECTOS	INDICADOR	RESPONSABLE : Municipalidad Loncoche a
--	------------------------	-----------	---



			Través de:
1	Elaboración de un Plan de Inversión Anual Relacionado a Planes de Mejora de Cada Establecimiento Educacional Municipal	Plan Elaborado	SECPLAN
2	Gestionar Estudio de Factibilidad de Construcción de Laboratorios Modernos que Complementen las Especialidades de Formación Técnica Impartidas en los Liceos de la Comuna	Gestión Realizada	DAEM-SECPLAN
3	Coordinar la Mantención y Reparación de Equipos Computacionales de Establecimientos Educacionales de la Comuna con Fondos SEP.	Coordinaciones Realizadas.	DAEM

LÍNEA ESTRATÉGICA DE DESARROLLO VIII : SALUD COMUNAL

MESAS DE TRABAJO QUE APORTARON A ESTA LÍNEA: SALUD COMUNAL, HUISCAPI, LA PAZ, ADULTO MAYOR, DISCAPACIDAD, SURORIENTE, MUJER, PUEBLO MAPUCHE, TERRITORIALES RURALES 1 Y 2

VIII.1	ÁREA	RECURSOS HUMANOS
VIII.1.1	OBJETIVO ESTRATÉGICO	<i>Fortalecer la Cobertura de Atención a Usuarios a Través de Aumento de Profesionales del Área de la Salud.</i>
VIII.1.1	PROGRAMA	DERECHO A LA ATENCIÓN ESPECIALIZADA DE SALUD
	PLAN OPERATIVO	<i>Facilitar el Acceso a los Usuarios la Atención Especializada de Salud.</i>

	ACCIONES Y/O PROYECTOS	INDICADOR	RESPONSABLE : Municipalidad Loncoche a Través de:
1	Gestionar Convenios que Permitan Aumentar Horas Médicas de Especialistas en Servicios de Salud de La Comuna.	Gestión Realizada	Hospital de Loncoche
2	Gestionar la Compra de Servicios de Especialistas de las Áreas de Atención Médica de Mayor Demanda en Servicios de Salud de la Comuna	Gestión Realizada	Departamento de Salud - Hospital de Loncoche



3	Gestionar y Coordinar la Atención de Especialidades como Otorrino, Cardiólogo, Ginecólogo, Oftalmólogo, Especialidades Dentales, Medicina Interna, Geriatria, Traumatólogo, Pediatría en Servicios de Salud de la Comuna	Gestión Realizada	Hospital de Loncoche - SSAS - Departamento de Salud
4	Solicitar en Presupuesto Municipal Fondos para Disponer de Reemplazante de los Funcionarios de Estaciones Médico Rurales cuando están de Vacaciones.	Presupuesto Solicitado	Departamento de Salud Municipal
5	Gestionar la Inclusión de Facilitadores Interculturales en Centros de Salud de La Comuna que Presten Atención Medicinal.	Gestión Realizada	Hospital de Loncoche - SSAS - Departamento de Salud
6	Gestionar Presupuesto para Aumentar Dotación de Médicos en el Área Urbana y Rural.	Gestión Realizada	Hospital De Loncoche - SSAS - Departamento de Salud Municipal
7	Gestionar la Contratación de Recursos Humanos para los Nuevos de Centros de Salud Solicitados por la Comunidad en el Área Urbana y Rural.	Gestión Realizada	Departamento de Salud- SSAS
8	Implementar Programa de Internado Rural Interdisciplinario de Salud en La Comuna de Loncoche	Programa Implementado	Hospital de Loncoche - Departamento de Salud - Universidades de la región
9	Gestionar la Posibilidad de Aumentar número de Personal que Realice Labores de Conducción de Vehículos para Atención Primaria de Salud en Departamento de Salud Municipal.	Personal a Cargo de los Vehículos de Transporte de Pacientes	Departamento de salud - SSAS
10	Gestionar la Contratación de Profesor de Educación Física para Mejorar Estado Físico de los Niños y Niñas de La Paz.	Gestión Realizada	OFDERE
11	Generar un Plan de Contingencia para Aumentar Rondas Médicas en Situaciones Extraordinarias con Previa Evaluación Según Necesidad de la Comunidad en Sectores Rurales	Plan de Contingencia Generado	Departamento de Salud Municipal
12	Gestionar Extensión Horaria hasta las 21:00 hrs. en Nodos de Salud Municipal	Gestión Realizada	Departamento de Salud
13	Gestionar la Habilitación de Espacio Físico Equipado para Atención de Salud que Funcione Como Estación Médico Rural en Nilcahuín y Afquintúe	Gestión Realizada	SECPLAN



14	Gestionar Entrega de Atención Ginecológica en Sectores Rurales donde no se Cuenta con este Servicio	Gestión Realizada	Departamento de Salud- Hospital de Loncoche
----	---	-------------------	---

VIII.2 **ÁREA INTERCULTURALIDAD**

VIII.2.1 **OBJETIVO ESTRATÉGICO** Insertar en el Área de la Salud la Atención Intercultural

VIII.2.1 **PROGRAMA** **MEDICINA MAPUCHE**

PLAN OPERATIVO *Rescate de la Medicina Mapuche*

	ACCIONES Y/O PROYECTOS	INDICADOR	RESPONSABLE : Municipalidad Loncoche a Través de:
1	Crear un Manual Introdutorio de Medicina Mapuche.	Manual Creado	Funcionarios Hospital de Loncoche- Funcionarios Departamento de Salud
2	Insertar en Centros de Salud la Posibilidad de Optar por Atención de Medicina Intercultural.	Nº de Centros de Salud con Atención Intercultural	SSAS-Departamento de Salud
3	Elaborar Proyecto para Implementar Espacio Físico con Los Materiales que la Persona Encargada de Entregar el Servicio Médico Mapuche Necesite	Proyecto Elaborado	SSAS-Hospital de Loncoche

VIII.3 **ÁREA INFRAESTRUCTURA**

VIII.3.1 **OBJETIVO ESTRATÉGICO** Contar con Infraestructura de Atención de Salud Acorde a las Necesidades de la Comuna.

VIII.3.1 **PROGRAMA** **MEJORAMIENTO DE LA INFRAESTRUCTURA DE LA SALUD COMUNAL**

PLAN OPERATIVO *Mejorar Condiciones de Atención de Pacientes en toda la Comuna.*

	ACCIONES Y/O PROYECTOS	INDICADOR	RESPONSABLE : Municipalidad Loncoche a Través de:
1	Gestionar Estudio de Factibilidad de Proyectos de Infraestructura e Implementación de CESFAM Sectoriales en la Comuna.	Estudio de Factibilidad Realizado	SECPLAN - DOM
2	Realizar Catastro de Postas y Estaciones Médicas Rurales y Establecer Diagnóstico de Necesidades Según Catastro	Catastro de establecimientos de salud comunal.	Departamento de Salud - Ministerio de Salud.



3	Gestionar la Creación de un Plan de Inversión en Mantenimiento/Ampliación/Construcción de Postas y Estaciones Médico Rurales.	Gestión Realizada	SECPLAN - Departamento de Salud - Ministerio de Salud
4	Gestionar la Habilitación un Espacio Físico que Funcione como Centro de Rehabilitación Kinesiológica en la Comuna con Atención de personal tanto del Hospital de Loncoche y Departamento de Salud	Gestión Realizada	Departamento de Salud - Hospital de Loncoche-Ministerio de Salud - SSAS
5	Gestionar la Expansión de la Atención de Clínicas Móviles Médico Dental y Obstétrico en Sectores Rurales que no Cuentan con Este Servicio.	Gestión Realizada	Hospital de Loncoche - Departamento de Salud
6	Crear Espacio en Sala de Espera del Hospital que Cuento con Espacio y Personal para Cuidado de Niños Mientras Atienden a Sus Familiares	Espacio Creado	SSAS - Hospital de Loncoche.
7	Realizar Estudio de Factibilidad de Construcción de Postas en Sectores Rurales de la Comuna	Estudio de Factibilidad Elaborado	SECPLAN - DOM
8	Realización de Estudio de Factibilidad para la Construcción de Hospital Intercultural en Loncoche.	Estudio de Factibilidad Elaborado	Hospital de Loncoche - Ministerio de Salud
9	Elaborar Estudio de Factibilidad de Construcción de Nueva Infraestructura de Posta Huis capi	Estudio de Factibilidad Elaborado	SECPLAN- Departamento de Salud
10	Elaborar Estudio de Factibilidad de Construcción de Centro Médico para la Mujer	Estudio de Factibilidad Elaborado	SECPLAN- Departamento de Salud
11	Gestionar la Reestructuración de La Casa de Acogida de La Mujer Campesina, Ampliarla a Servicio Mixto y que Cuento con Personal Acorde a las Necesidades de Funcionamiento	Gestión Realizada	Hospital de Loncoche
12	Elaborar Proyecto de Factibilidad de Construcción Centro de Salud Suroriente, Donde Atiendan Profesionales del Departamento de Salud en Infraestructura Proporcionada por el Hospital Loncoche	Proyecto Elaborado	Departamento de Salud - Hospital Loncoche

VIII.4	ÁREA	COMUNICACIÓN INTERNA ENTRE SERVICIOS DE SALUD
VIII.4.1	OBJETIVO ESTRATÉGICO	<i>Comunicación Interna de Servicios de Salud en Beneficios de la Comunidad</i>
VIII.4.1	PROGRAMA	FORTALECIMIENTO DE REDES DE SALUD COMUNAL
	PLAN OPERATIVO	<i>Flujos de Comunicación Constantes en Pro de Unir Esfuerzos para Elevar Estándares de la Atención de Salud en La Comuna.</i>



	ACCIONES Y/O PROYECTOS	INDICADOR	RESPONSABLE : Municipalidad Loncoche a Través de:
1	Planificar Actividades Recreativas y Reuniones de Coordinación entre Dpto. de Salud y Hospital de Loncoche.	Nº Reuniones, Encuentros Realizados	Funcionarios Hospital de Loncoche -Funcionarios Departamento de Salud
2	Gestionar la Posibilidad de Crear Corporación de Salud	Gestión Realizada	Consejo de Salud Urbano - Consejo de Salud Rural
3	Generar Instancias de Encuentro entre Hospitales y Departamentos de Salud de Otras Comunas que Permitan el Intercambio de Experiencias en Modelos de Atención de Salud.	Nº de Reuniones y Mesas de Trabajo	Funcionarios de Salud Municipal - Funcionarios de Salud del Hospital
4	Gestionar la Creación de un Modelo de Salud coordinado entre Hospital de Loncoche y Departamento de Salud Municipal, que tenga Visión Comunal.	Gestión Realizada	Funcionarios de Salud Municipal de Loncoche y Funcionarios de Departamento de Salud Municipal

VIII.5

ÁREA ASESORÍA

VIII.5.1 **OBJETIVO ESTRATÉGICO** Fortalecer Habilidades de la Comunidad en la Autogestión de Recursos para Satisfacción de Iniciativas.

VIII.5.1

PROGRAMA

APOYO A INICIATIVAS DE SALUD COMUNAL

PLAN OPERATIVO
Organizacional.

Incentivar a la Comunidad a Desarrollar Iniciativas que Contribuyan al Desarrollo Personal y Organizacional.

	ACCIONES Y/O PROYECTOS	INDICADOR	RESPONSABLE : Municipalidad Loncoche a Través de:
1	Apoyar a la Comunidad Entregando Asesorías en Proyectos que Permitan Generar Recursos en el Área de la Salud para la Comunidad.	Asesorías Realizadas	Departamento de Salud Municipal - UDEL
2	Gestionar la Asesoría en Formulación de Proyectos para Agrupaciones de Personas con Discapacidad para postulaciones a Fondos de Gobierno	Gestión Realizada	SOCIAL
3	Gestionar la Elaboración de Catastro de Necesidades de las Mujeres de Loncoche en Cuanto a la Salud	Gestión Realizada	Programa Jefas de Hogar- Departamento de Salud



VIII.6 **ÁREA** **EQUIPAMIENTO Y TRANSPORTE**

VIII.6.1 **OBJETIVO ESTRATÉGICO** *Implementación Necesaria que Permitan el Buen Manejo de Pacientes.*

VIII.6.1 **PROGRAMA** **IMPLEMENTACIÓN EN SALUD**
PLAN OPERATIVO *Recursos Disponibles para Atención de Salud*

	ACCIONES Y/O PROYECTOS	INDICADOR	RESPONSABLE : Municipalidad Loncoche a Través de:
1	Gestión a través de Departamento de Salud Municipal la Disposición de Personal para Realizar Labores de Transporte y Profesionales que Entreguen Servicios en Centro de Rehabilitación Kinesiológica Solicitado por la Comunidad	Gestión Realizada	Departamento de Salud Municipal.
2	Equipar Postas de Atención Rural de Acuerdo al Plan de Inversión de Mantención/Ampliación/Construcción de Postas y Estaciones Médico Rurales según requerimientos.	Postas Equipadas	Departamento de Salud Municipal -SECPLAN-DAF-SSAS
3	Gestionar la Adquisición de Medios de Transporte 4x4 en Nodos o Postas Rurales	Gestión Realizada	Departamento de Salud Municipal-DAF
4	Gestionar la Adquisición de una Ambulancia para la Posta Huiscaji	Gestión Realizada	Departamento de Salud Municipal - SSAS
5	Gestionar la Habilitación de Movilización Especial para Personas con Discapacidad que Requieran Traslado en Casos de Emergencia	Gestión Realizada	SOCIAL- Departamento de Salud Municipal

VIII.7 **ÁREA** **AUTOCAUIDADO DEL PERSONAL MUNICIPAL**

VIII.7.1 **OBJETIVO ESTRATÉGICO** *Generar Espacios Lúdicos de Convivencia.*

VIII.7.1 **PROGRAMA** **AUTOCAUIDADO DE LOS FUNCIONARIOS MUNICIPALES**
PLAN OPERATIVO *Favorecer Instancias que Contribuyan a Disminuir el Estrés laboral.*

	ACCIONES Y/O PROYECTOS	INDICADOR	RESPONSABLE : Municipalidad Loncoche a Través de:
1	Establecer Dentro de Actividades Mensuales Jornadas de Autocuidado para el Personal de Salud	Nº de Actividades Incorporadas Dentro de Actividades del Personal de Salud.	ADMINISTRACIÓN- Departamento de Salud - Hospital de Loncoche - SSAS



2	Gestionar Actividades Recreativas para el Personal de la Salud Municipal Hospital de Loncoche	Gestión Realizada	Departamento de Salud - Hospital de Loncoche-SSAS - Organizaciones Sindicales
3	Gestionar la Habilitación de Espacio Físico para Reuniones del Consejo de Desarrollo Rural de Salud	Gestión Realizada	Departamento de Salud Municipal.

LÍNEA ESTRATÉGICA DE DESARROLLO IX : SEGURIDAD PÚBLICA

MESAS DE TRABAJO QUE APORTARON A ESTA LÍNEA: SEGURIDAD PÚBLICA, EMPRESARIAL, LA PAZ, TERRITORIAL RURAL 1, NORORIENTE, TERRITORIAL 2, SURORIENTE

IX.1 ÁREA SEGURIDAD PÚBLICA

IX.1.1 OBJETIVO ESTRATÉGICO *Coordinar con Instituciones Encargadas de la Seguridad una Eficiente Articulación con Acciones que Potencien la Seguridad de la Comuna*

IX.1.1 PROGRAMA **COMUNA SEGURA**

PLAN OPERATIVO *Gestionar la Creación del Departamento Municipal de Seguridad Ciudadana*

	ACCIONES Y/O PROYECTOS	INDICADOR	RESPONSABLE : Municipalidad Loncoche a Través de:
1	Elaborar Proyecto de Creación de la Oficina de Seguridad Pública Implementada	Proyecto de Equipamiento Elaborado	DIDECO-SOCIAL-SECPLAN
2	Gestionar la Contratación de Personal Idóneo para que se Responsabilice de la Oficina de Seguridad Pública.	Gestión Realizada	ADMINISTRACIÓN- DIDECO
3	Generar Política Comunal de Seguridad Pública	Política Generada	DIDECO
4	Gestionar la Contratación de Personal Interdisciplinario que Potencie la Prevención, Control, Fiscalización y el Apoyo a Víctimas de Delitos	Gestión Realizada	DIDECO
5	Elaborar Diagnóstico Comunal de Seguridad Pública	Diagnóstico Comunal Elaborado	DIDECO en Coordinación con Carabineros
6	Gestionar Capacitación en Prevención de Delitos	Gestión Realizada	CONACE en Coordinación con Carabineros y PDI



7	Generar Planes de Emergencia y Contingencia de Seguridad Comunal	Planes de Emergencia y Contingencia Generado	DIDECO en Coordinación con Carabineros y HOSPITAL LONCOCHE
8	Potenciar Comité de Emergencia Urbano y Rural	Comité de Emergencia Potenciado	DIDECO
9	Elaborar y Aplicar Plan de Seguridad en Escuelas de la Comuna que Incluya la Prevención del Bullying y Prevención de Delitos a través de Capacitaciones	Plan de Seguridad Escolar Potenciado	DIDECO
10	Elaborar Catastro Planimétrico Comunal de Actualización	Proyectos Elaborados	DOM
11	Gestionar la Ampliación de Dotación Policial para La Paz	Gestión Realizada	DIDECO en Coordinación con Carabineros

IX.1.1 **PLAN OPERATIVO** *Coordinar la Presencia de otros Servicios Públicos a la Comuna*

	ACCIONES Y/O PROYECTOS	INDICADOR	RESPONSABLE : Municipalidad Loncoche a Través de:
1	Gestionar la Habilitación de Oficina de PDI	Gestión Realizada	PDI
2	Gestionar Habilitación de Oficina de SAG	Gestión Realizada	UDEL
3	Gestionar Habilitación de Oficina CONAF	Gestión Realizada	UDEL

IX.1.1 **PLAN OPERATIVO** *Coordinación con Instituciones Encargada de la Seguridad Acciones Concretas para la Disminución de Delitos*

	ACCIONES Y/O PROYECTOS	INDICADOR	RESPONSABLE : Municipalidad Loncoche a Través de:
1	Elaborar Estudio de Viabilidad de Construcción de Retén de Carabineros en Sector Suroriente y Nororiente	Estudio de Viabilidad Realizado	Carabineros
2	Gestionar el Aumento de Rondas Policiales en la Comuna	Gestión Realizada	Carabineros y Comunidad
3	Plan de Trabajo para Prevenir Robos y Asaltos a Empresas y sus Trabajadores	Plan Creado	UDEL en Coordinación Carabineros
4	Coordinar la Creación un Plan de Seguridad Vecinal	Plan de Seguridad Creado	DIDECO en Coordinación con Carabineros y Comunidad



5	Gestionar Fiscalización de Expendidos de Bebidas Alcohólicas	Gestión Realizada	Rentas y Patentes
6	Gestionar el Análisis de alternativas de Vigilancia Policial Sectorial en la Comuna	Gestión Realizada	Carabineros
6	Presentar Informe Social a Carabineros para Justificar Aumento de Rondas Policiales en Sectores Urbanos y Rurales	Informe Entregado	Carabineros
7	Gestionar con Carabineros Reuniones Informativas para Juntas de Vigilancia Policial entre los Vecinos.	Gestión Realizada	Carabineros y J.J.V.V
8	Gestionar la Organización de los Actores de la Comunidad (Carabineros, Bomberos, J.J.VV, Colegio, Municipalidad, Artesanos y Comunidades Indígenas) para Realizar Capacitaciones en Seguridad Pública	Gestión Realizada	DIDECO en Coordinación con BOMBEROS y Carabineros
9	Solicitar la Creación de Asociación Inter Comunal de Seguridad, con las Comunas Equidistantes.	Solicitud Realizada	DIDECO
10	Solicitar a Concesionaria Ruta de Los Ríos un Paso de Personas a Caballo (medio de transporte) en Algunos Puntos Estratégicos de la Carretera.	Solicitud Realizada	UDEL
11	Gestionar la Coordinación Vecinal Comunal e Inter Comunal con Servicios Policiales para Controlar Abigeato.	Gestión Realizada	UDEL
12	Capacitar a Comités de Vigilancia Rural en Formulación de Proyectos para Conseguir Equipamiento	N° de Capacitaciones Realizadas	DIDECO-SECPLAN en Coordinación con J.J.VV
13	Gestionar Creación de Circuito de Circulación Recorrido de Camiones en Loncoche	Gestión Realizada	Dirección de Tránsito en Coordinación con Carabineros

IX.2

ÁREA

ILUMINACIÓN

IX.2.1

OBJETIVO ESTRATÉGICO

Potenciar la Coordinación con Empresas que Prestan Servicios en la Comuna

IX.2.1

PROGRAMA

MEJORAMIENTO DE LA ILUMINACIÓN

PLAN OPERATIVO

Coordinación con Empresas que Prestan Servicios de Electricidad en la Comuna Acciones que

Permitan Mantener Seguro al Sector

	ACCIONES Y/O PROYECTOS	INDICADOR	RESPONSABLE : Municipalidad Loncoche a Través de:
--	-------------------------------	------------------	--



1	Gestionar Mejoras en Sistema de Iluminación	Gestión Realizada	DAO- SECPLAN
2	Gestión entre Municipio J.J.VV para dar a Conocer Problemas de Iluminación que se Presenten en la Comuna	Nº de Reuniones de Coordinación	DIDECO en Coordinación con J.J.V.V
3	Gestionar la Instalación Separadores en los Postes de Alumbrado Público	Gestión Realizada	DAO- SECPLAN
4	Estudio de Factibilidad de Iluminación en Multicancha Los Héroes	Estudio Realizado	DAO- SECPLAN
5	Elaborar Proyecto para Reposición Poste Frente a Pimpollito	Proyecto Elaborado	DAO- SECPLAN
6	Gestionar la Instalación de Alumbrado Público en Todos los Paraderos de Buses Rurales.	Gestión Realizada	SECPLAN

IX.3 **ÁREA** **TECNOLOGÍA DE EMERGENCIA**

IX.3.1 **OBJETIVO ESTRATÉGICO** *Generar Estrategias de Conectividad que Permitan Facilitar las Comunicaciones en Casos de Emergencia*

IX.3.1 **PROGRAMA** **IMPLEMENTACIÓN TECNOLÓGICA DE Emergencia**
PLAN OPERATIVO *Implementar una Eficiente Red de Conectividad, que Faciliten la Comunicación en Casos de Emergencia*

	ACCIONES Y/O PROYECTOS	INDICADOR	RESPONSABLE : Municipalidad Loncoche a Través de:
1	Elaborar Proyectos para Implementar Banco de Energía Alternativa en Postas Rurales	Proyecto Elaborado	SECPLAN-Departamento de Salud
2	Implementación de Sistemas en Telecomunicaciones Alternativas que Mantengan la Conectividad Comunicacional en Sectores Rurales	Proyecto Elaborado	SECPLAN

IX.4. **ÁREA** **MEDIOAMBIENTE**

IX.4.1 **OBJETIVO ESTRATÉGICO** *Contribuir al Desarrollo Pleno en un Ambiente Libre de Contaminación*

IX.4.1 **PROGRAMA** **PROTECCIÓN MEDIOAMBIENTAL**
PLAN OPERATIVO *Resguardar la Integridad Física de la Comunidad y Protección del Medio Ambiente.*

	ACCIONES Y/O PROYECTOS	INDICADOR	RESPONSABLE : Municipalidad Loncoche a Través de:
--	-------------------------------	------------------	--



1	Elaborar Plan de Acción para Prevenir Incendios Forestales	Nº de reuniones Realizadas	UDEL en Coordinación con CONAF
2	Gestionar la Limpieza del Estero que Provee de Agua a La Paz	Gestión Realizada	DAO
3	Coordinar Fiscalización de los Roces a Fuego	Coordinación Realizada	DIDECO

LÍNEA ESTRATÉGICA DE DESARROLLO X : MEDIOAMBIENTE

MESAS DE TRABAJO QUE APORTARON A ESTA LÍNEA: MEDIOAMBIENTE

X.1 **ÁREA** **DESCONTAMINACIÓN**

X.1.1 **OBJETIVO ESTRATÉGICO** *Promover Buenas Prácticas Medioambientales en la Comuna*

X.1.1 **PROGRAMA** **PROTECCIÓN DEL MEDIOAMBIENTE**

PLAN OPERATIVO *Diseñar Estrategias de Gestión Medioambiental*

	ACCIONES Y/O PROYECTOS	INDICADOR	RESPONSABLE : Municipalidad Loncoche a Través de:
1	Realizar Estudio de Factibilidad de Implementar un Plan de Tratamiento de Residuos Sólidos	Gestión Realizada	SECPLAN-DIDECO
2	Elaborar Diagnóstico Comunal Medioambiental	Diagnóstico Elaborado	DIDECO
3	Gestionar la Ubicación de Centros de Acopio de Desechos que se puedan Reciclar o Reutilizar en la Comuna de Loncoche	Gestión Realizada	DIDECO
4	Realizar Estudio de las Energías Alternativas que Pueden Utilizarse en la Comuna	Estudio Realizado.	DIDECO
5	Evaluar los Resultados de las Energías Alternativas Utilizadas en la Comuna	Resultados Evaluados.	DIDECO

X.2 **ÁREA** **GESTIÓN (COORDINACIÓN Y ORGANIZACIÓN)**

X.2.1 **OBJETIVO ESTRATÉGICO** *Fortalecer la Gestión Medioambiental en la Comuna*

X.2.1 **PROGRAMA** **FORTALECER LA GESTIÓN MEDIOAMBIENTAL MUNICIPAL**



PLAN OPERATIVO

Propiciar una Gestión Municipal a través de la Municipalidad

	ACCIONES Y/O PROYECTOS	INDICADOR	RESPONSABLE : Municipalidad Loncoche a Través de:
1	Gestionar la Creación de un Plan para la Recuperación de Espacios Públicos a través del Control de sitios Eriazos, Emparejamiento de Calles y Disposición de Basureros	Gestión Realizada	SOCIAL - DAO
2	Definir Encargado Municipal Medioambiental e Implementar la Oficina del Medioambiente	Encargado Medioambiente Definido.	ADMINISTRACIÓN - DIDECO
3	Gestionar la creación de un Plan Comunal de Descontaminación	Gestión Realizada	DIDECO en Coordinación con CONAMA
4	Solicitar Ordenanza Municipal y/o Proyecto de Esterilización de Caninos como Apoyo al Control de Perros Vagos.	Solicitud Realizada	DAO-UDEL en coordinación con Oficina de Acción Sanitaria

X.3

ÁREA

PREVENCIÓN

X.3.1

OBJETIVO ESTRATÉGICO

Fomentar la Prevención de la Contaminación Medioambiental

X.3.1

PROGRAMA

PREVENCIÓN MEDIOAMBIENTAL

PLAN OPERATIVO

Propiciar la Prevención Mediante Estrategias de Educación Medioambiental

	ACCIONES Y/O PROYECTOS	INDICADOR	RESPONSABLE : Municipalidad Loncoche a Través de:
1	Crear Plan de Educación Comunitaria Rural Respecto a Manejo de Residuos Sólidos.	Plan Creado	DIDECO - DAEM - DAO
2	Gestionar la Fiscalización para Control de Micro Basurales en la Comuna	Gestión Realizada	DAO - Oficina de Acción Sanitaria
3	Gestionar la Creación de Programa de Actividades que Apoyen la Educación Medioambiental en los Establecimientos Educativos Municipales	Gestión Realizada	DAEM
4	Gestionar la Creación de un Programa para Fundamentar el Requerimiento de un Profesional que se haga Cargo del Medioambiente en Establecimientos Educativos.	Gestión Realizada	DAEM



5	Gestionar la Creación de un Programa de Actividades de Educación Medioambiental Sectorial.	Gestión Realizada	DIDECO
6	Realizar Taller que Informen Sobre el Uso Eficiente y Potabilización del Agua	Talleres Realizados	DIDECO
7	Elaborar Diagnóstico Comunal de la Situación Ambiental, en Base a Encuestas u Otros Medios de Extracción de Información.	Coordinación Realizada	DIDECO en coordinación con CONAMA
8	Gestionar Monitoreo de RILES	Gestión Realizada	DIDECO en Coordinación con CONAMA
9	Gestionar la Fiscalización de Vertederos Locales	Gestión Realizada	DAO en Coordinación con la Oficina de Acción Sanitaria
10	Gestionar la Creación de Plan que Resguarde el patrimonio Forestal	Gestión Realizada	UDEL en coordinación con CONAF
11	Gestionar la Fiscalización de Organismos Relacionados con el Control Medioambiental	Gestión Realizada	Rentas y Patentes - DOM - DIDECO-UDEL en Coordinación con CONAMA y SSAS
12	Realizar Coordinación con los Organismos Correspondientes para Realizar Programa Preventivo de Salud	Coordinación Realizada	DIDECO- SALUD- Comité de Emergencia Comunal

X.4 **ÁREA** **DIFUSIÓN Y PROMOCIÓN**

X.4.1 **OBJETIVO ESTRATÉGICO** Fortalecer la Promoción Medioambiental

X.4.1 **PROGRAMA** **DIFUSIÓN Y PROMOCIÓN MEDIOAMBIENTAL**

PLAN OPERATIVO Establecer Estrategias de Cuidado Medioambiental

	ACCIONES Y/O PROYECTOS	INDICADOR	RESPONSABLE : Municipalidad Loncoche a Través de:
1	Coordinar Actividad entre Municipio, CONAMA y Funcionarios de Escuelas Municipales que Informe Procedimientos a Seguir en Cuidado Medioambiental	Actividades Coordinadas	DIDECO en Coordinación con CONAMA
2	Elaborar Plan de Difusión que Promueva la Protección Medioambiental	Plan de Difusión Elaborado	DIDECO



3	Elaborar Proyecto para Habilitar el Cerro Santa Lucía como Parque de Conservación Medioambiental	Proyecto Elaborado	SECPLAN - DAO - DOM en Coordinación con CONAF
4	Coordinar la Realización de Eventos Masivos para Impulsar el Cuidado Medioambiental	Coordinación Realizada	DIDECO

X.5 **ÁREA POLÍTICA COMUNAL DE MEDIOAMBIENTE**

X.5.1 **OBJETIVO ESTRATÉGICO** *Gestionar la Instauración de Programas de Desarrollo Medioambiental*

X.5.1 **PROGRAMA** **MEDIOAMBIENTE**

PLAN OPERATIVO *Coordinar la Gestión y Funcionamiento de la Oficina Municipal de Medioambiente*

	ACCIONES Y/O PROYECTOS	INDICADOR	RESPONSABLE : Municipalidad Loncoche a Través de:
1	Elaborar Proyecto de Habilitación de Espacio Físico para la Oficina de Medioambiente	Proyecto Elaborado	DIDECO-ADMINISTRACIÓN- SECPLAN

X.6 **ÁREA SALUD MEDIOAMBIENTAL**

X.6.1 **OBJETIVO ESTRATÉGICO** *Contribuir al Desarrollo Pleno en un Ambiente Libre de Contaminación*

X.6.1 **PROGRAMA** **COMUNA LIBRE DE CONTAMINACIÓN**

PLAN OPERATIVO *Establecer Mecanismos de Acción que Potencien la Salud Medioambiental*

	ACCIONES Y/O PROYECTOS	INDICADOR	RESPONSABLE : Municipalidad Loncoche a Través de:
1	Coordinar la Limpieza en la parte Posterior a la ADEPAL	ADEPAL sin Problemas de Basura	ADEPAL

LÍNEA ESTRATÉGICA DE DESARROLLO XI : CULTURA, DEPORTES Y RECREACIÓN

MESAS DE TRABAJO QUE APORTARON A ESTA LÍNEA: DEPORTES, CULTURA, JÓVENES, LA PAZ, HUSICAPI, SURORIENTE, TERRITORIAL RURAL 1, NORORIENTE, DESARROLLO URBANO, ULTRAESTACIÓN

XI.1 **ÁREA INFRAESTRUCTURA Y EQUIPAMIENTO CULTURAL**



XI.1.1 **OBJETIVO ESTRATÉGICO** *Facilitar las Condiciones para el Desarrollo de Actividades Culturales Recreativas*

XI.1.1 **PROGRAMA** **FOMENTO DE ACTIVIDADES CULTURALES Y RECREATIVAS**

PLAN OPERATIVO *Contar con Espacio Físico Adecuados a los Requerimientos de las Actividades Culturales de la Comuna*

	ACCIONES Y/O PROYECTOS	INDICADOR	RESPONSABLE : Municipalidad Loncoche a Través de:
1	Elaborar Diseño de Construcción de Centro Cultural (que incluya auditorium, sala de exposiciones y salas para talleres)	Diseño Elaborado	SECPLAN - DOM
2	Elaborar Estudio de Factibilidad de Construcción de la Casa de la Cultura.	Estudio de Factibilidad Elaborado	CULTURA - SECPLAN
3	Elaborar Proyecto para la Ampliación, Modernización e Implementación del Museo de Loncoche	Proyecto Elaborado	CULTURA - SECPLAN -DOM
5	Elaborar Proyecto de Factibilidad de Construcción de Centro Cultural en Huiscapi	Proyecto de Factibilidad Elaborado	SECPLAN
6	Gestionar la Habilitación de Salas de Música para Bandas Emergentes Locales	Gestión Realizada	CULTURA
7	Elaborar Proyecto de Implementación Artístico y Musical para Grupos de Jóvenes de la Comuna que Estén Involucrados en esta Temática	Proyecto Elaborado	CULTURA
8	Elaborar Proyecto Habilitación e Implementación de Biblioteca Pública en Sector Suroriente	Proyecto Elaborado	CULTURA
9	Elaborar Proyecto de Implementación de Laboratorio de Computación en Suroriente	Proyecto Elaborado	CULTURA
10	Elaborar Catastro para Determinar lugares Culturalmente Significativos de la Comuna	Catastro Realizado	CULTURA
11	Crear Ordenanza de Protección de Lugares Culturalmente Significativos de la Comuna	Proyecto Elaborado	CULTURA - SECPLAN

XI.2 **ÁREA** **POLÍTICA CULTURAL**

XI.2.1 **OBJETIVO ESTRATÉGICO** *Propiciar la Diversidad y Creación a través de un Sistema de Difusión de Eventos más Inclusiva en la Comuna*

XI.2.1 **PROGRAMA** **POLÍTICA CULTURAL**



PLAN OPERATIVO Disponer de Medios de Difusión cerca de las Actividades Culturales Organizadas por la Municipalidad

	ACCIONES Y/O PROYECTOS	INDICADOR	RESPONSABLE : Municipalidad Loncoche a Través de:
1	Gestionar la Creación de una Política Cultural Comunal	Gestión Realizada	CULTURA
2	Coordinar las Unidades Municipales para Definir Patrones de Difusión que Fortalezcan la Creación y Diversidad Cultural en Todas sus Expresiones.	Patrones de Difusión Municipal Coordinados.	CULTURA
3	Elaborar P.O.A. de Cultura en Conjunto con el Departamento de Finanzas y el Concejal a Cargo de la Comisión.	Plan Operativo Anual Elaborado.	CULTURA - DAF - DIDECO

XI.2.1 **PLAN OPERATIVO** Incorporar a Artistas y Maestros Locales en las Actividades Culturales Organizadas por la Municipalidad

	ACCIONES Y/O PROYECTOS	INDICADOR	RESPONSABLE : Municipalidad Loncoche a Través de:
1	Gestionar la Incorporación de Maestros y Artistas Locales en Actividades Culturales.	Gestión Realizada	CULTURA
2	Gestionar la Creación de una Programación de Talleres Artísticos Culturales Anuales o Semestrales.	Gestión Realizada	CULTURA
3	Gestionar la Creación de Talleres Dirigidos por Maestros y Artistas Locales Voluntarios.	Gestión Realizada	CULTURA

XI.3 **ÁREA** **GESTIÓN CULTURAL**

XI.3.1 **OBJETIVO ESTRATÉGICO** Coordinar Esfuerzos para el Fortalecimiento de la Cultura en la Comuna

XI.3.1 **PROGRAMA** **FOMENTO A LA GESTIÓN CULTURAL**

PLAN OPERATIVO Acercar Eventos Culturales a Sedes Comunitarias a través de Redes Relacionadas

	ACCIONES Y/O PROYECTOS	INDICADOR	RESPONSABLE : Municipalidad Loncoche a Través de:
1	Creación de Redes de Contacto con Artistas Reconocidos.	Gestión Realizada	CULTURA - SECPLAN -DOM



2	Gestionar Acondicionamiento de Sedes para Eventos Culturales Dependiendo de la Actividad que se Realice.	Gestión Realizada	CULTURA -J.J.V.V.
3	Coordinar la Elaboración de un Catastro de Monitores Culturales Locales.	Catastro elaborado	CULTURA - SOCIAL
4	Gestionar la Elaboración de Programas para el Departamento de Cultura con la Finalidad de Conseguir Financiamiento de Proyectos	Gestión Realizada	SECPLAN
5	Gestionar la Asignación de Recursos en Presupuesto Municipal para Financiar Obras Publicaciones de Artistas Locales	Plan Elaborado	CULTURA

XI.4

ÁREA CAPACITACIÓN CULTURAL

XI.4.1

OBJETIVO ESTRATÉGICO

Contar con Planes de Capacitación de Interés de la Ciudadanía

XI.4.1

PROGRAMA

CAPACITACIÓN CULTURAL

PLAN OPERATIVO

Fomentar las Capacidades y Habilidades de los Ciudadanos a través de Capacitaciones

	ACCIONES Y/O PROYECTOS	INDICADOR	RESPONSABLE : Municipalidad Loncoche a Través de:
1	Gestionar Apoyo a Grupos Artísticos y Musicales que se Inicien y Asesorar en Requisitos de Formalización Legal	Gestión Realizada	CULTURA
2	Gestionar la Capacitación en Formulación de Proyectos a Departamento de Cultura y otros que lo Requieran.	Gestión Realizada	CULTURA
3	Plan de Difusión de Fondos Concursables y Fechas de Apertura y Cierre de Postulaciones de Proyectos a Organizaciones Culturales que Trabajen en la Comuna	Plan de Difusión Elaborado	CULTURA
4	Gestionar Talleres de Baile, Música, Pintura, Entre Otros	Gestión Realizada	CULTURA
5	Gestionar la Creación de Orquestas Juveniles para la Comuna de Loncoche	Gestión Realizada	CULTURA

XI.5

ÁREA INFRAESTRUCTURA DEPORTIVA Y RECREACIONAL

XI.5.1.

OBJETIVO ESTRATÉGICO

Poseer Infraestructura Óptima de Acuerdo a las Necesidades y Requerimientos de la Comuna



XI.5.1. **PROGRAMA**

INFRAESTRUCTURA DEPORTIVA

PLAN OPERATIVO

Construir, Mejorar y/o Habilitar Espacios Deportivos y Recreativos en la Comuna

	ACCIONES Y/O PROYECTOS	INDICADOR	RESPONSABLE : Municipalidad Loncoche a Través de:
1	Elaborar Proyecto de Mejoramiento de Multicanchas de la Comuna	Proyecto Elaborado	SECPLAN - DAO
2	Elaborar Estudio de Factibilidad de Construcción Gimnasio Sector Suroriente	Estudio de Factibilidad Realizado	SECPLAN
3	Gestionar Estudio de Factibilidad para la Construcción de Parque que Permita Realizar Acrobacias con Bicicletas y Patinetas en la Comuna	Gestión Realizada	SECPLAN-OFDERE
4	Elaborar Proyecto de Acondicionamiento de Áreas Verdes	Proyecto Elaborado	SECPLAN
5	Elaborar Proyecto de Mejoramiento de Juegos Infantiles que lo Ameriten	Proyecto Elaborado	SECPLAN
6	Elaborar Estudio de Factibilidad de Construcción de Multicancha Techada en Villa Los Andes	Estudio de Factibilidad Realizado	SECPLAN -DOM
7	Elaborar Proyecto para Construir Radier en Multicancha Los Aromos	Proyecto Elaborado	SECPLAN
8	Elaborar Proyecto de Mejoramiento Áreas Verdes	Proyecto Elaborado	SECPLAN- DAO
9	Elaborar Proyecto de Instalación de Bancas (asientos) en Multicanchas y Áreas Verdes que lo ameriten	Proyecto Elaborado	SECPLAN- DAO
10	Elaborar Proyecto para Aumento de Áreas de Juegos Recreativos para Niños y Jóvenes de la Comuna de Loncoche	Proyecto Elaborado	SECPLAN-DOM
11	Elaborar Proyecto de Construcción de Cancha de Rayuela Pública en Sector Utraestación	Proyecto Elaborado	SECPLAN
12	Elaborar Proyectos para Convertir Sitios Eriazos en Multicanchas	Proyecto Elaborado	SECPLAN-DOM
13	Elaborar Estudio de Factibilidad para Construcción de Poli Deportivo en la Comuna	Estudio de Factibilidad Realizado	SECPLAN
14	Realizar Catastro de Infraestructura Deportiva Presente en la Comuna	Catastro Realizado	OFDERE



15	Determinar Necesidades de Mejoramiento de Infraestructura Deportiva de Acuerdo al Catastro Realizado.	Necesidades Identificadas	DIDECO-SECPLAN
16	Gestionar la Construcción de Multicanchas y/o Lugares Recreativos Rurales, lo posible Construcciones Techadas.	Gestión Realizada	SECPLAN

XI.6 **ÁREA** **GESTIÓN DEPORTIVA**

XI.6.1 **OBJETIVO ESTRATÉGICO** *Poseer Infraestructura Óptima de Acuerdo a las Necesidades y Requerimientos de la Comuna*

XI.6.1 **PROGRAMA** **INFRAESTRUCTURA DEPORTIVA**
PLAN OPERATIVO *Construir, Mejorar y/o Habilitar Espacios Deportivos y Recreativos en la Comuna*

	ACCIONES Y/O PROYECTOS	INDICADOR	RESPONSABLE : Municipalidad Loncoche a Través de:
1	Elaborar Plan de Acción Anual o Semestral que Contemple la Realización de Actividades Deportivas y Recreativas para la Comunidad.	Plan de Acción Elaborado	OFDERE
2	Elaborar Plan de Difusión que Promueva Actividades Deportivas y Recreativas que se Efectúen en la Comuna.	Plan de Difusión Elaborado	OFDERE
3	Gestionar Actividades Recreativas para Jóvenes en Verano	Gestión Realizada	DIDECO
4	Gestionar la Realización de Escuelas Formativas en Distintas Disciplinas Deportivas en la Comuna	Gestión Realizada	DIDECO- DAEM
5	Crear una Corporación Deportiva	Corporación Deportiva Creada	DIDECO-OFDERE
6	Disponer de Profesionales y/o Monitores que Puedan Realizar Actividades Deportivas y/o Recreativas	Actividades Realizadas por Profesionales y/o Monitores	DIDECO
7	Elaborar Plan Anual de Actividades Deportivas que Involucren Varios Sectores Rurales de la Comuna	Plan Elaborado	DIDECO

XI.7 **ÁREA** **ASESORÍA DEPORTIVA**

XI.7.1 **OBJETIVO ESTRATÉGICO** *Fomentar el Deporte y la Vida Sana como Medio de Entretención y Prevención*



XI.7.1 **PROGRAMA**

DEPORTE Y VIDA SANA

PLAN OPERATIVO

Entregar las Herramientas y Disponer de los Servicios que se Necesiten para la práctica de

deportes y Vida Sana

	ACCIONES Y/O PROYECTOS	INDICADOR	RESPONSABLE : Municipalidad Loncoche a Través de:
1	Capacitar y Apoyar a Dirigentes y Grupos deportivos sobre Elaboración y Formulación de Proyectos	Capacitaciones Realizadas	DIDECO- DAEM-OFDERE
2	Asesorar a Organizaciones en Formulación de Proyectos para Fondos de Equipamiento Deportivo de Distintas Disciplinas	Asesorías Realizadas	DIDECO
3	Elaborar Proyectos de Implementación Deportiva en Establecimientos Municipales de la Comuna	Proyectos Elaborados	DAEM
4	Gestionar Apoyo a Grupos Deportivos que se Inician y Asesorar en Requisitos de Formalización Legal de acuerdo al Plan de Acción	Gestión Realizada	DIDECO-DAEM
5	Gestionar la Realización de Seminarios, Charlas y Talleres de Monitores o Profesores Deportivos	Gestión Realizada	DIDECO-OFDERE
6	Elaborar Plan de Formación Ética y Didáctica a las Organizaciones Deportivas para Favorecer el Buen Clima Deportivo	Plan Elaborado	OFDERE
7	Gestionar la Creación de una Política Comunal Deportiva.	Gestión Realizada	DIDECO-OFDERE
8	Compromiso de las Instituciones Deportivas con los Colegios de la Comuna.	Estudiantes Participando y Creando Instancias Deportivas	OFDERE-DAEM
9	Acercar el Deporte a los Colegios a través de Visitas en Terreno de los Encargados Municipales en la Temática Deportiva	Nº de Colegios Visitados	OFDERE
10	Gestionar Visitas de Deportistas Destacados a Nivel Nacional, y Regional a los Establecimientos Educativos Municipales de la Comuna	Gestión Realizada	DIDECO
11	Motivar a la Comunidad a través de Difusión de Medios Públicos a Incorporarse a Grupos y Organizaciones Deportivas	Plan de Difusión en Marcha.	OFDERE



12	Elaborar Plan de Difusión a cerca de Fondos Concursables para Proyectos Deportivos	Plan Elaborado	OFDERE en coordinación con ORGANIZACIONES DEPORTIVAS
13	Gestionar con Hospital de Loncoche convenio para Atención Primaria de Accidentes Deportivos para Organizaciones de la Comuna	Gestión Realizada	DIDECO en coordinación con HOSPITAL LONCOCHE
14	Disponer y Entregar Información Acerca de Fondos Concursables para Proyectos que Fomenten la Vida Sana.	Información Entregada	DIDECO-SALUD-OFDERE



ANÁLISIS BANCO DE PROYECTOS

El Banco de Proyectos se elabora a partir del Cuadro de Mando Integral de todas las Líneas Estratégicas de Desarrollo, pasando a constituir en Proyectos las Acciones que ahí aparecen. El ordenamiento que se aplicó en el Banco de Proyectos no es el Mismo que el del Cuadro de Mando Integral, por lo que se hace necesario detallar su organización. Se agruparon según distintos segmentos de las Líneas Estratégicas, de manera de entregar una constitución comprensible y lógica de los Proyectos, destacando:

- **Nombre**, del Proyecto.
- **Etapa**, a la que se debe llegar.
- **Plazo**, de realización según Etapa (sólo para los Proyectos Prioritarios)
- **Responsable**, de realizar el Proyecto.
- **Solicitado en**, para reconocer el Taller en que fue solicitado.
- **Votación**, para dar un orden de importancia ascendente según el número de veces que se solicitó el Proyecto.

La Nomenclatura para los Talleres de Participación Ciudadana aplicado en el Banco de Proyectos es la siguiente:

Tabla 13: Nomenclatura de Talleres

Temáticos (TT)	Territorial Urbano (TU)	Territorial Rural (TR)	
1. Fortalecimiento Institucional	1. Sector	1. Sector Huellanto	Sector 1 (TR1)
2. Mujer	2. Sector Nororienté	2. Sector Ñuble	
3. Discapacidad	3. Sector Surorienté	3. Sector Pinchafil	
4. Pueblo Mapuche	4. Sector Centro	4. Sector Copihuelpe	
5. Emprendimientos	5. Sector Huiscaپی	5. Sector Huiñoco	
6. Pymes	6. Sector La Paz	6. Sector Paya	
7. Empresarial		7. Sector Quesquechán	Sector 2 (TR2)
8. Productores Rurales		8. Sector Afquintúe	
9. Cultura		9. Sector Collico Bajo	
10. Salud Comunal (Urbano/Rural)		10. Sector Lolorruca	
11. Turismo		11. Sector Nilcahuín	
12. Educación		12. Sector Molco Bajo	
13. Infancia			
14. Jóvenes			
15. Adulto Mayor			
16. Medioambiente			
17. Deportes Y Recreación			
18. Seguridad Pública			
19. Desarrollo Urbano			



Así por ejemplo, el Proyecto 5 de Infraestructura se describe como sigue:

Nombre : Construcción de Baños Públicos en la Comuna
Etapa : Factibilidad
Responsable : Municipalidad de Loncoche a través de SECPLAN
Solicitado en : TT1 – TT15
Votación : 2

También se consideró como un Taller, 25 Encuestas las cuales fueron agregadas a la Nomenclatura de Talleres con la Letra "E".

Los Proyectos que conforman el Banco se clasifican como muestra la Tabla 2:

Tabla 14: Clasificación, Número y Votación de Proyectos

Segmentación	N° de Proyectos	N° de Veces Solicitado
Prioritarios	69	81
Infraestructura	69	84
Fomento Económico y Productivo	67	86
Fortalecimiento Institucional Municipal	36	48
Salud Comunal	29	39
Cultura, Deporte y Recreación	36	37
Capacitación y Asesoría	29	36
Educación	28	34
Seguridad Pública	27	35
Apoyo al Desarrollo Mapuche	19	32
Equipamiento Urbano	18	28
Medioambiente	17	19
Conectividad Vial	15	28
Promoción y Difusión	14	17
Servicios No Municipales	10	17
TOTAL (- Prioritarios)	414	540
TOTAL	483	621

Los Proyectos Prioritarios se ubican en Primer Lugar en el orden de importancia, ya que según el resultado de los Talleres de Participación Ciudadana, estos 69 Proyectos son los más importantes para la Comuna y su Desarrollo.

Es importante destacar que la fila 1 de la Tabla 2 clasifica a los proyectos según segmentos, que no implica necesariamente lo mismo que en las Líneas Estratégicas del Cuadro de Mando Integral.



1. Proyectos Prioritarios

Como el Plazo solamente se agregó a los Proyectos Prioritarios, y a este PLADECO le corresponde tener vigencia desde el año hasta el 2015, se calculó cuantos Proyectos corresponden a cada año según la segmentación, partiendo desde el 2011 en adelante.

Tabla 3: Proyectos Priorizados por Año, Relacionado a un Segmento

N° de Proyectos/año	24	16	6	9	12	
% de Proyectos/año	35.82%	23.88%	8.96%	13.43%	17.91%	
Relacionado con:	2011	2012	2013	2014	2015	
Infraestructura	3	3	3	3	10	18.80%
Fomento Ec. Y Product.	14	2	2	0	0	15.38%
Educación	5	4	1	2	1	11.11%
Salud	0	5	2	1	4	10.26%
Apoyo al Pueblo Mapuche	5	4	1	2	0	10.26%
Seguridad Pública	3	0	0	4	5	10.26%
Cultura, Deport. Y Recreac.	2	2	0	2	1	5.98%
Fortalec. Instituc. Municipal	2	0	0	3	1	5.13%
Equipamiento Urbano	1	1	0	3	0	4.27%
Medioambiente	0	2	1	2	0	4.27%
Capac. Y Asesoría	2	0	1	0	0	2.56%
Conectividad Vial	1	0	0	0	1	1.71%
TOTAL	38	23	11	22	23	100.00%

La Tabla 3 muestra los distintos segmentos a los que corresponden los Proyectos Prioritarios, articulando a veces Segmentos Relacionados.

Por ejemplo:

Proyecto: "Mejoramiento y Techado de Multicanchas de la Comuna"

Plazo: 2012

Segmentos Relacionados: Infraestructura - Cultura, Deporte y Recreación.

La mayor parte de los Proyectos Prioritarios fueron solicitados para el año 2011, clasificando como carácter de urgente el segmento "Fomento Económico y Productivo" con 14 de los 24 proyectos, que componen el 35,82% del total de las Prioridades.

Mientras tanto, para los 5 años de vigencia del PLADECO, el segmento de la Infraestructura, con un 18,80% fue la temática más pedida por la Comunidad.



Esto puede observarse con mayor claridad en la Figura 1, 2 y 3 que se presentan a continuación.

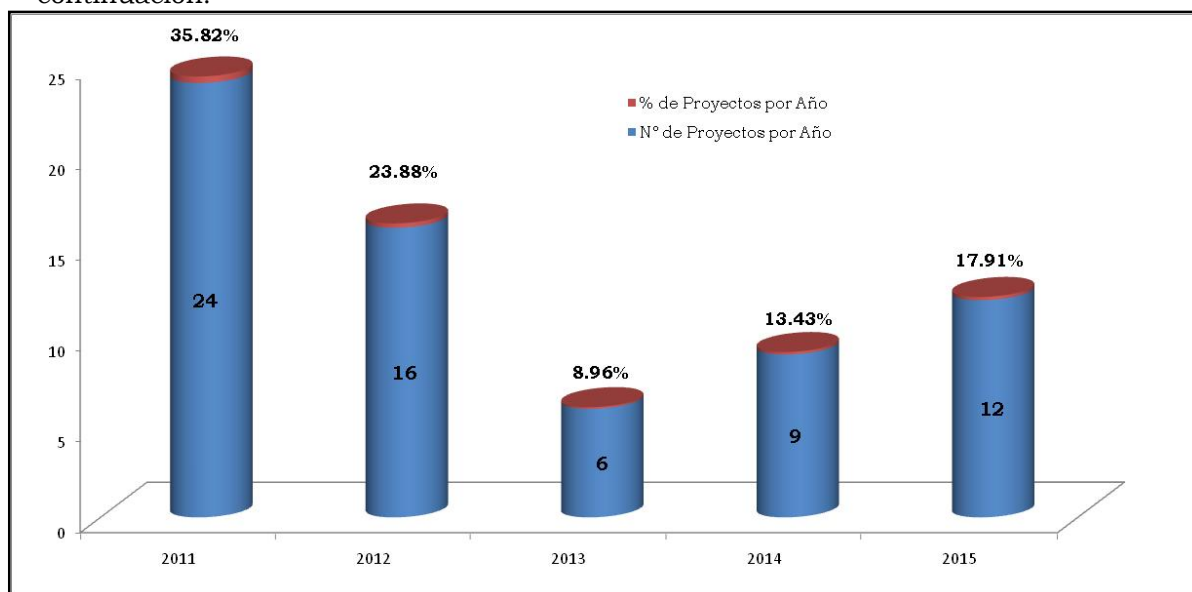


Figura 1: N° de Proyectos Priorizados por Año y Porcentaje Anual según el Total de Proyectos

Ahora, si consideramos la Participación de cada segmento en el Total de los Proyectos, y como indica la Tabla 3 en su última columna, la Priorización a partir de la Consulta Ciudadana arroja como resultado la Figura 3.

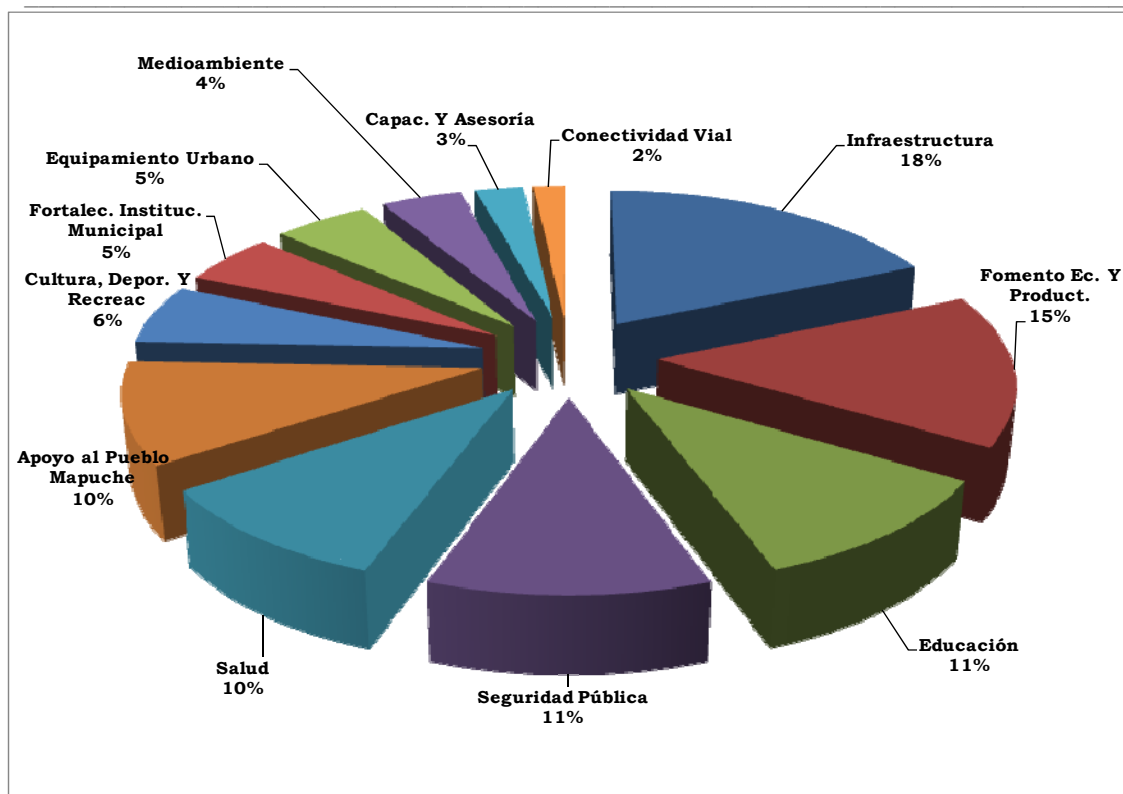


Figura 2: Participación por Segmento según el Total de Proyectos

La Figura 2 pone de manifiesto la tendencia de las Prioridades, apuntando principalmente a 6 segmentos que componen el 76% del total de los Proyectos Prioritarios.

Es por esto, que a continuación se presenta la Figura 3, que considera solamente:

- **Infraestructura:** Se solicitan resultados de forma constante durante los primeros 4 años, pero para el 2015 es cuando se esperan los resultados más significativos y concretos, lo que demuestra que los proyectos de Infraestructura van desde lo más simple y cotidiano hasta proyectos de gran impacto social.
- **Fomento Económico y Productivo:** Su mayor valor lo alcanza en el corto plazo, apuntando a ser un segmento de carácter urgente según el Proceso de Consulta Ciudadana. Los esfuerzos inmediatos, según la gráfica, indica deben hacerse hacia esta tendencia.
- **Educación:** Solicita atención inmediata los dos primeros años, pasado esto, los proyectos apuntan a una mejora sostenida, aunque no tan intensa como en el principio.
- **Seguridad Pública:** Comienza con marcada tendencia a focalizar proyectos para el año 2011, los cuales se observa espera tengan consecuencias positivas los años 2014 y 2015.
- **Salud:** Este segmento parece apuntar a una mejora en el largo plazo, focalizando los proyectos en el segundo y quinto año de implementación del PLADECO.
- **Apoyo al Pueblo Mapuche:** Al igual que Educación, solicita atención inmediata, siendo complementada con el fortalecimiento cultural de la Comuna. La mayor parte de los Proyectos Prioritarios solicitados para este segmento corresponden a los dos primeros años.

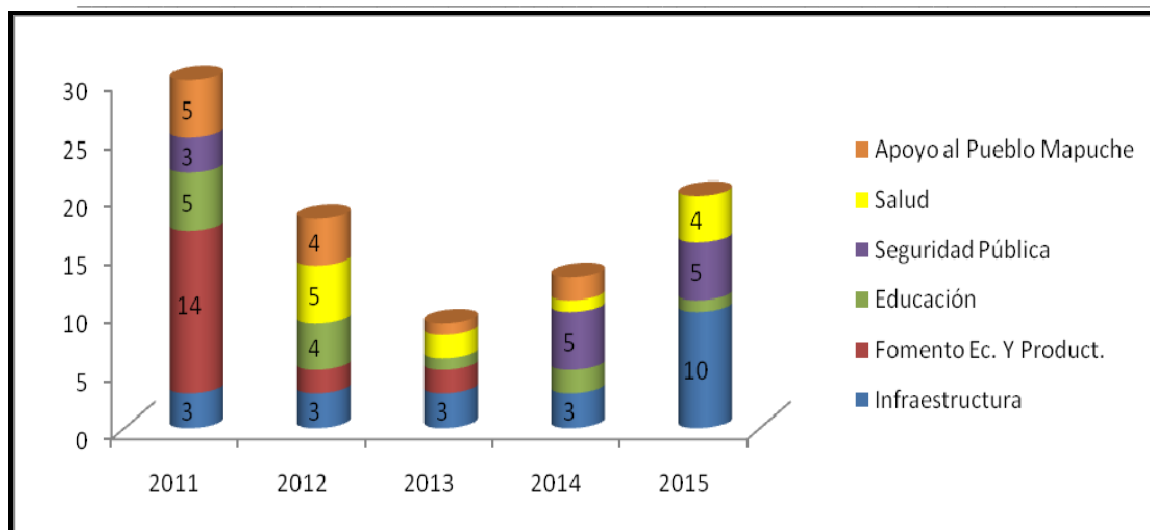


Figura 3: Segmentos más Solicitados por Año

Cabe señalar que existen 5 Proyectos Supraprioritarios, y que fueron calificados como los más importantes porque se solicitaron como prioridad en más de un Taller.

Tabla 4: Proyectos Supraprioritarios

Nº	PROYECTOS PRIORIZADOS	ETAPA	SOLICITADO EN
1	Plan de Inversión en Red Vial que Conecten a Sectores Rurales y Centros Urbanos.	Gestión	TT15 - TT18 - TU5 - TR1 - TR2
2	Aumento de Asignación Regional al Presupuesto Comunal para Postulación a Subsidios Productivos	Gestión	TT8 - TR1 - TR2
3	Elaborar Plan para Construir y/o Mantener y/o Ampliar Sedes y Centros Comunitarios Urbanos y Rurales que lo Ameriten.	Gestión	TU1 - TR1
4	Mejoramiento y Techado de Multicanchas de la Comuna	Factibilidad	TT14 - TU2
5	Infraestructura e Implementación de CESFAM Sectoriales en la Comuna.	Factibilidad	TU3 - TT19

Como se observa, los dos primeros proyectos tienen supremacía en cuanto a talleres solicitados. Además, ambos proyectos fueron solicitados para el 2011, lo que demuestra la urgencia y necesidad que plantearon los participantes de los Talleres.

Como se mencionó antes, existe otro método para analizar los proyectos y trata acerca de la cantidad de Proyectos por año según Etapa..

Para los 69 Proyectos Prioritarios, se obtiene la siguiente tabla.



Tabla 5: Cantidad de Proyectos según Etapa/Año

ETAPA	2011	2012	2013	2014	2015	Total
Capacitación	0	0	1	0	0	1
Diseño	1	1	1	2	0	5
Ejecución	1	1	0	0	0	2
Factibilidad	2	3	2	3	10	20
Gestión	21	11	2	5	2	41
Total	25	16	6	10	12	69

Para los Proyectos Prioritarios, en el año 2011 lo más solicitado es Gestión, mientras tanto como reflejo de visión a Largo Plazo, los proyectos que se solicitan en etapa de Factibilidad para el 2015 es cuando mayor densidad muestran.

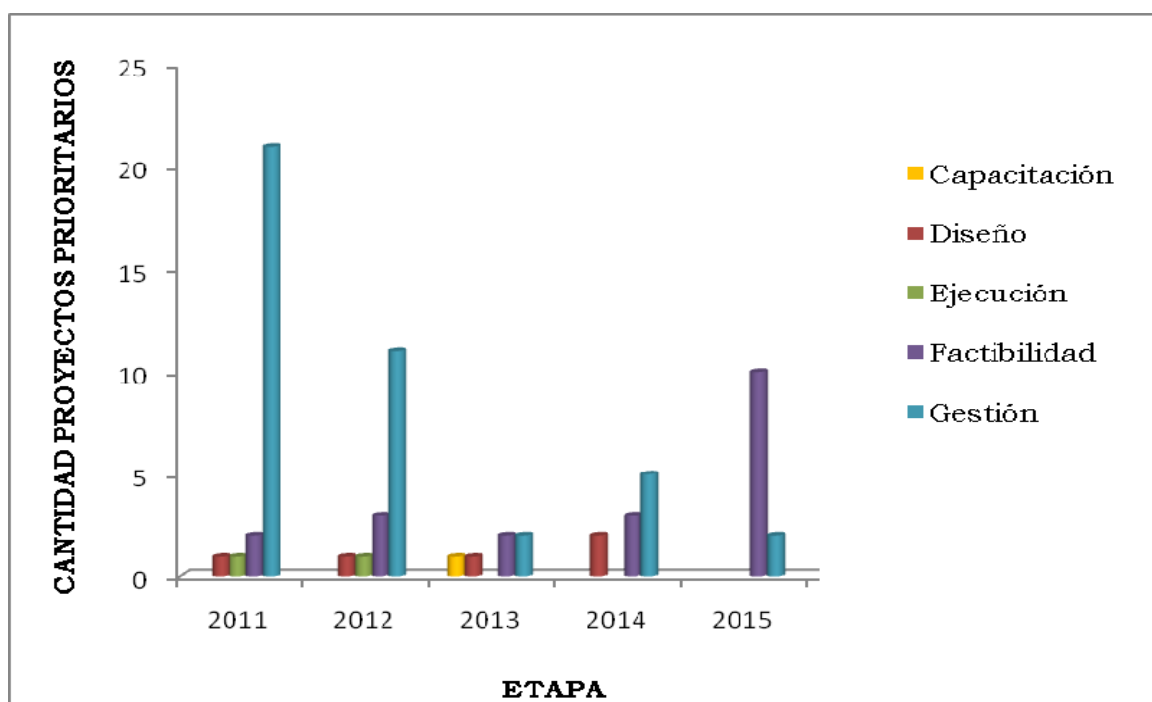


Figura 4: Cantidad de Proyectos solicitados por Etapa en cada Año

2. Proyectos por Segmento

Los segmentos forman parte de las Áreas Estratégicas mencionadas en el Cuadro de Mando Integral, por lo que a veces los nombres coinciden.

Ahora, del Total de los 483 Proyectos, cada uno tiene distinta votación y se clasifica en distintos segmentos tal y como muestra la Tabla 2. Se consideraron otros dos criterios para analizar su Participación, tanto en el Número de Proyectos por Segmento, como también por el Número de veces que fue solicitado.



Para el caso del ordenamiento según Votación, se consideró en cuantos Talleres se solicitó el Proyecto, donde se revisaron todas las Sistematizaciones, obteniéndose en primer y segundo lugar para "Fomento Económico y Productivo" e "Infraestructura" respectivamente.

Esto puede resultar confuso, pero básicamente la Figura 4 nos indica que si bien, los participantes solicitaron más proyectos de Infraestructura, la repeticiones indican que los segmentados en Fomento Económico y Productivo se repitieron más veces.

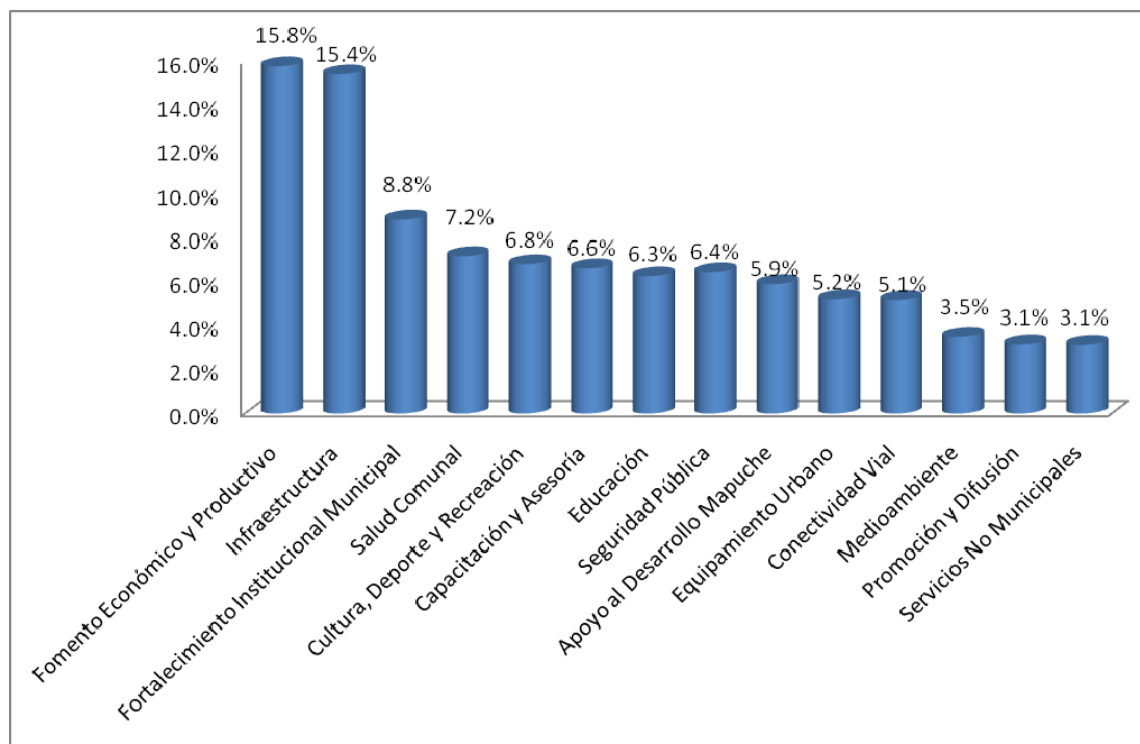


Figura 5: Participación según N° de Proyectos Solicitados en cada Segmento

Para el caso de la Participación según Número de Proyectos por Segmento, quién más Proyectos asociados tiene es el Segmento de Infraestructura, con 69 Proyectos y alcanzando un 16,67% del Total de los Proyectos. El segundo lugar lo ocupa el Segmento de Fomento Económico y Productivo con un total de 67 Proyectos asociados y un 16,18% del Total de los Proyectos. Para una mejor comprensión se observa la Figura 3.

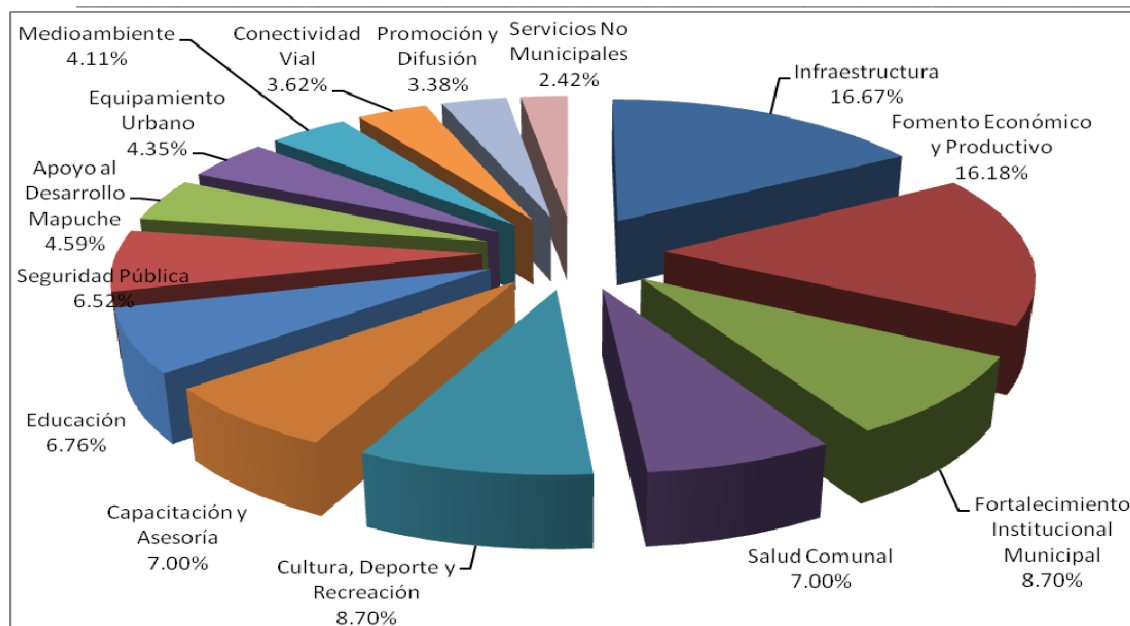


Figura 6: Participación del Segmento Según el Total de Proyectos

Según lo anterior, queda de manifiesto que los dos Segmentos más solicitados por la Comunidad a través de los Talleres de Participación Ciudadana fueron "Infraestructura" y "Fomento Económico y Productivo".

Es por esto se decidió que para el caso de los proyectos Infraestructura, se asociarán a los otros segmentos, de forma de clarificar las tendencias. Tal y como muestra la Figura 4, los proyectos de Infraestructura se centran principalmente en:

- Salud Comunal
- Cultura, Deporte y Recreación
- Educación
- Equipamiento Urbano
- Otros (Seguridad Pública, Fomento Económico y Productivo, Fortalecimiento Institucional Municipal, Apoyo al Desarrollo Mapuche, Conectividad Vial, Medioambiente)

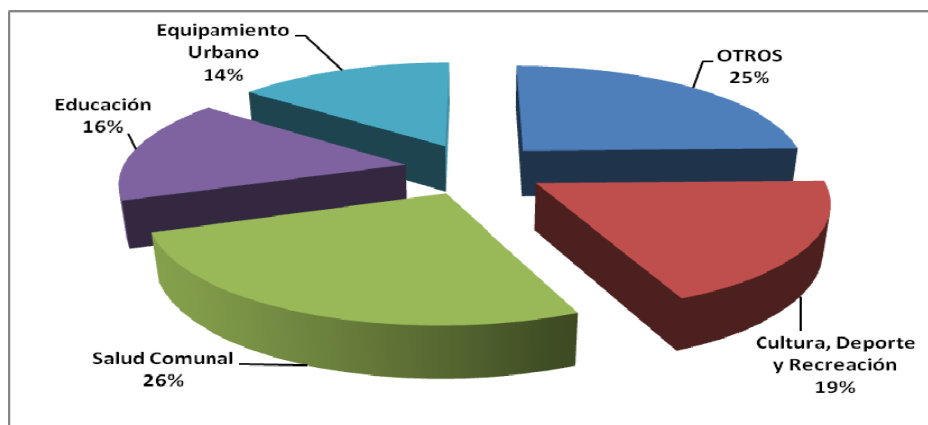


Figura 7: Distribución de los Proyectos de Infraestructura



Con esto, la Participación de los distintos segmentos del total de los proyectos queda como muestra la siguiente tabla.

Tabla 6: Proyectos de Infraestructuras incorporados en los otros segmentos

N°	SEGMENTO	N° Proyectos	N° de Veces Solicitado
1	Fomento Económico y Productivo	70	92
2	Cultura, Deporte y Recreación	49	53
3	Salud Comunal	47	61
3	Fortalecimiento Institucional Municipal	41	53
5	Educación	40	46
6	Seguridad Pública	33	41
7	Equipamiento Urbano	29	40
8	Capacitación y Asesoría	29	36
9	Apoyo al Desarrollo Mapuche	20	33
10	Conectividad Vial	18	31
11	Medioambiente	20	22
12	Promoción y Difusión	15	20
13	Servicios No Municipales	12	20

El "Banco de Proyectos" detalla con precisión los Proyectos, su constitución y clasificación, según Segmento y orden de Importancia por Participación.

El Banco de Proyectos alcanza un total de 483 proyectos en Total, de los cuales 69 de ellos corresponden a los Priorizados por los asistentes a los Talleres de Participación Ciudadana.

Como se dijo antes, a los Proyectos se les agregó una Etapa, la que puede ser: Gestión, Factibilidad, Capacitación, Diseño, Ejecución, Asesoría, Implementación.

Tabla 7: Cantidad de Proyectos por Etapa

Etapa	N° Proyectos
Asesoría	9
Capacitación	22
Diseño	9
Ejecución	4
Factibilidad	67
Gestión	291
Implementación	12
TOTAL (- los prioritarios)	414

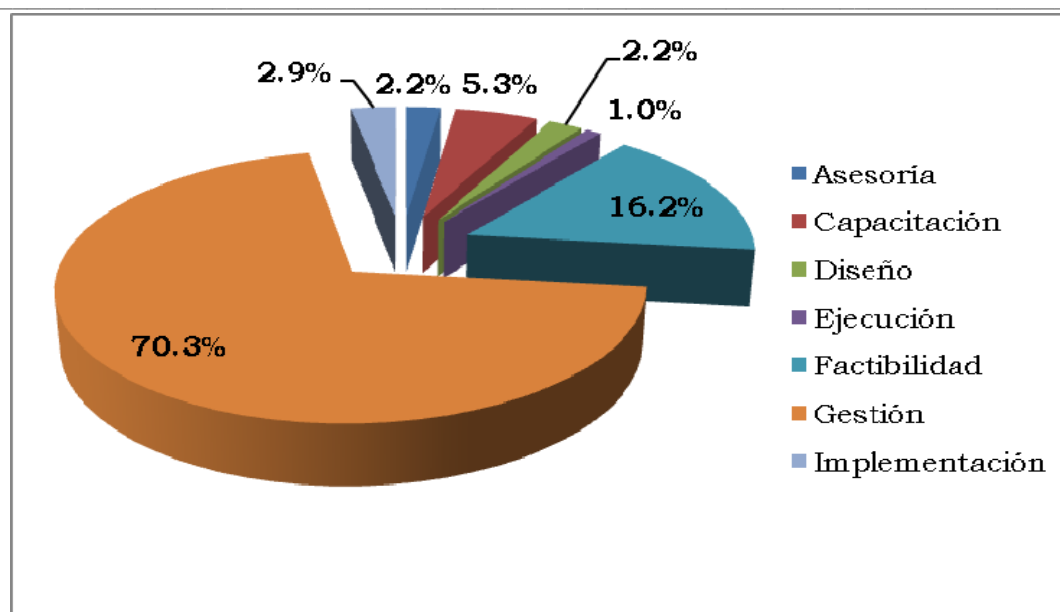


Figura 8: Participación de los proyectos según Etapa

El 70% de los Proyectos solicita Gestión, seguido muy de lejos por los Proyectos a los que solicita Factibilidad con un 16,2%. Para este cálculo no se consideraron los proyectos prioritarios, ya que éstos fueron analizados en forma independiente.